

## ОПИС ГРАНИЦА СПЕЦИЈАЛНОГ РЕЗЕРВАТА ПРИРОДЕ

### „ПАШЊАЦИ ВЕЛИКЕ ДРОПЉЕ”

#### Просторна целина „Јарош”

Почетна тачка описа проширене границе око постојећег Резервата је међна тачка КО Мокрин и КО Сајан, односно јужна међна тачка парцеле 22496 КО Мокрин. Граница иде на север западном међном линијом парцеле 22496 до парцеле 22497. Скреће на северо – исток и иде парцелом 22497 до наспрам међне тачке парцеле 22396. Скреће на северо-исток, пресеца парцелу 22497 и наставља међном линијом парцеле 22396 до пута 22515. Наставља на северо-исток, пресеца пут 22515 и парцелу 22001 до тремеђе парцела 21977, 21979 и 22001. У истом правцу иде међном линијом парцеле 21977 и 21979 до парцеле 22790. Скреће на север међном линијом парцела 22790 и 21977, и парцела 22790 и 21971 до пута 22514. Скреће на југо-исток, пресеца пут 22514 и иде његовом северном међном линијом до парцеле 21969. Граница иде на исток међном линијом парцела 21968 и 21969 до парцеле 22785. Скреће на северо-запад западном међном линијом парцеле 22785 до парцеле 22559 (пут Мокрин – Падеј). Наставља на север и пресеца парцелу 22559 до парцеле 22645. Скреће на северо – запад западном међном линијом парцеле 22645, пресеца парцелу 22510 и наставља парцелом 22646 до парцеле 22484/2. Граница се ломи на југо – запад и иде источном међном линијом парцеле 22484/2 до наспрам међне тачке парцеле 22637. Пресеца пут 22484/2 и наставља западном међном линијом парцеле 22637 до парцеле 22630 и ломи се на запад јужном међном линијом парцеле 22630 до наспрам међне тачке парцеле 15608/26. Скреће на север парцелом 15608/26, до парцеле 22628 којом иде на југо – запад до наспрам јужне међне тачке парцеле 15923. Граница се ломи на север, пресеца парцелу 22628 и иде међном линијом парцела 15924 и 15923, затим 15925 и 15926, затим 15926 и 15927. до пута. Пресеца пут и наставља међном линијом парцела 15912 и 15913, и парцела 15910 и 15911 до пута 22616. Скреће на југо – запад путем до наспрам међне тачке парцеле 15904. Ломи се на северо-запад, пресеца парцелу 22616 и наставља међном линијом парцела 15904 и 15903 до парцеле 22485. Иде на запад јужном међном линијом парцеле 22485 до парцеле 22455. Граница наставља на запад, обухвата у целости парцелу 22455 по међне линије КО Банатски Моноштор и КО Мокрин. Наставља међном линијом катастарских општина до тремеђе КО Јазово, КО Банатски Моноштор и КО Мокрин. Граница скреће на запад, па на југ, претећи међну линију КО Јазово и КО Банатски Моноштор, до тремеђе КО Јазово, КО Банатски Моноштор и КО Остојићево. Ломи се на југ међном линијом КО Јазово и КО Остојићево до северо – источне међне тачке парцеле 5759 КО Остојићево. Скреће на југо – исток путем до северо – западне међне тачке парцеле 5666. Даље скреће на северо – запад путем до међне тачке разграничења КО Јазово и КО Остојићево наспрам северо – западне међне тачке парцеле 5621 КО Остојићево. Граница се ломи на југ па на исток, пратећи међну линију разграничења двеју КО до северо – западне међне тачке парцеле 5663 КО Остојићево. Граница иде на север западном међном линијом парцела 2705 и 2640, пресеца пут 2531, наставља западном међном линијом парцеле 2529 до парцеле 2639 КО Јазово (река Златица). Наставља на запад и југ реком Златицом до парцеле 2638, пресеца парцелу 2638 до тремеђе парцела 1990, 2222, 2236. Скреће на исток и прати јужну и западну међну линију парцеле 2236 до тремеђе парцела 1926, 2236 и 1925. Скреће на запад, јужном међном линијом пута 1926 до јужне међне тачке парцеле 1907. Скреће на северо – запад,

југо – западном међном линијом парцеле 1907 до реке Златице, парцела 1990, КО Јазово. Ломи се на југ реком Златицом (парцела 1990, КО Јазово и 1321 КО Остојићево) до Фекетерске пумпе. Граница скреће на исток, пресеца парцеле 1320, 1317 и 1318 и наставља на исток међном линијом парцела 1310 и 1311. Затим се ломи на југ међном линијом парцела 1312 и 1313 до линије разграничења КО Остојићево и КО Сајан. Граница иде на исток, северном међном линијом парцеле 3603 КО Сајан до наспрам северо – источне мејне тачке парцеле 1842. Ломи се на југ, па на исток, пресеца парцелу 3603 – канал, иде међном линијом парцела 1842 и 1875; 1875 и 1891; 1874 и 1891; 1873 и 1891; 1868 и 1891; 1869 и 1891, 1902 и 1891; 1902 и 1898; 1899 и 1898; 1902 и 3596, као и 1902 и 1901. Граница наставља на северо – исток јужном међном линијом парцеле 1902 до парцеле 3608 (канал). У правцу истока сече парцелу 2608 и иде северо – западном међном линијом парцеле 3694 до парцеле 3610 (канал). Пресеца канал и наставља на северо – исток, северо – западном међном линијом парцеле 3695 до парцеле 1965 (канал). У правцу севера сече парцелу 1965 и наставља на север западном међном линијом парцеле 3598 до почетне тачке описа границе.

### **Просторна целина „Сигет”**

Почетна тачка описа границе локалитета „Сигет” је мејна тачка КО Нови Кнежевац и КО Банатско Аранђелово, односно југо – западна мејна тачка парцеле 4506 КО Банатско Аранђелово. Граница иде на северо – исток парцелом 4506 до парцеле 4509. Наставља на северо – исток парцелом 4509 до пута парцелног броја 4640. Иде даље једним делом парцеле 4640, затим скреће на север парцелом 4642 до канала парцелног броја 4507. Ломи се на запад, идући парцелом 4507, затим 4508 до мејне тачке КО Банатско Аранђелово и КО Крстур. Граница наставља на запад парцелом 3039 КО Крстур до пута парцелног броја 3067. Скреће на југо – исток парцелом 3067 до парцеле 3209. Скреће на југо – запад парцелом 3209, пресеца парцелу 3041 и наставља на југо – запад парцелом 3208 до пута парцелног броја 3210. Ломи се на југо – исток парцелом 3210 до парцеле 3049 којом иде на југ до парцеле 3051, наставља према југу парцелом 3051 до мејне тачке са парцелом 3220, ломи се на северозапад том парцелом. Потом иде према северу ивицом парцеле 2966, обухватајући и наставља на северозапад парцелом 3220. Ломи се на југ уз парцелу 2967 и обухвата је, прати јужну ивицу парцеле. Граница скреће на југо – исток међном линијом КО Крстур и КО Нови Кнежевац, а затим границом КО Банатско Аранђелово и КО Нови Кнежевац до почетне тачке описа границе.

### **Просторна целина „Кочоват”**

Почетна тачка описа границе локалитета „Кочоват” је мејна тачка КО Врбица и КО Банатско Аранђелово, односно јужна мејна тачка парцеле 4574 КО Банатско Аранђелово. Граница иде на север парцелом 4574 до парцеле 4570. Скреће на северо – исток парцелом 4570 до парцеле 4569 којом иде на северо – запад до парцеле 3019. Наставља на северо – запад парцелом 3019 до парцеле 4758. Пресеца парцелу 4758 и иде на северо – исток парцелом 2923 до пута парцелног броја 4752. Пресеца пут и наставља на северо – исток парцелом 2926 до парцеле 4567. Граница иде даље у истом правцу парцелом 4567 до парцеле 4560. Наставља у истом правцу пресецајући парцеле 4560 и 4746 до државне границе са С.Р. Румунијом. Скреће на југо – исток и прати државну границу све до тромеђе С.Р. Румуније, КО Врбица и КО Банатско Аранђелово. Даље скреће на југо – запад, пратећи мејну линију КО Врбица и КО Банатско Аранђелово до почетне тачке описа границе.

## ОПИС ГРАНИЦА РЕЖИМА ЗАШТИТЕ

### Просторна целина „Јарош”

#### *II степен заштите*

Почетна тачка описа је северозападна међна тачка парцеле 1777 КО Сајан. Граница иде на југоисток, источном међном линијом парцеле 1777. Наставља на југоисток, источном међном линијом парцеле 1782 до међне тачке парцеле 3599. Ломи се на запад, северном међном линијом парцеле 3599 до наспрам канала на парцели 3603. Скреће на југозапад, пресеца парцелу 3599 и иде западном међном линијом парцеле 3603 до југоисточне међне тачке парцеле 1797. Одатле наставља на запад, јужном међном линијом парцеле 1797, пресеца парцелу 3602 и наставља на северозапад па на југозапад - јужном међном линијом парцеле 1819 до међне тачке парцеле 3600. Пресеца парцелу 3600 и ломи се на североисток, северозападном међном линијом парцеле 3600 до југозападне међне тачке парцеле 2252 КО Јазово, Општина Чока. Граница наставља северном међном линијом парцеле 2252 до границе КО Сајан и Јазово, односно ивице парцеле 2251 и иде на североисток, северозападном међном линијом парцеле 2253 КО Јазово до југозападне међне тачке парцеле 2261. У даљем току граница прати северо западне, односно северне међне линије парцела 2261, 2260, 2259, 2258, 2257, 2256, 2255 и 2254 до североисточне међне тачке парцеле 2254 КО Јазово. Граница иде на север, западном међном линијом парцеле 3499 КО Јазово, до међне тачке КО Јазово и КО Остојићево. Граница се ломи на југозапад, потом на северозапад и прати међну линију КО Јазово и КО Остојићево - до парцеле пута 5760 у КО Остојићево. У истом правцу наставља југозападном ивицом парцела 5665 и 5666 до северозападне међне тачке парцеле 5666. Ломи се на североисток, пратећи југоисточну ивицу парцеле пута 5758 до северне међне тачке парцеле 5716. Граница скреће на југоисток, пратећи југоисточну ивицу парцеле 5716 до међне тачке са парцелом 5760. Граница пресеца парцелу 5760 и северозападном ивицом исте парцеле скреће на североисток међном линијом до северне међне тачке парцеле 5780. Ломи се на југоисток, југозападном међном линијом парцеле 5774/1 до северне ивице парцеле пута 5845. Граница наставља на североисток до међне линије са КО Јазово, односно парцеле 2950. Граница скреће на север пратећи правац међне линије КО Јазово и КО Остојићево до југозападне међне тачке парцеле 2853 КО Јазово. Скреће на североисток и исток, идући јужном међном линијом парцеле 2853, потом се ломи на северно – западном ивицом пута 3030 до северозападне међне тачке парцеле 3031. Ломи се на североисток, северозападном ивицом парцеле 3031 до међне линије КО Јазово и КО Мокрин, односно парцеле 2263/1. У КО Мокрин граница прати западну ивицу парцеле 22623/1 до међне тачке са парцелом 22624. Скреће на исток, јужном међном линијом парцеле 22624, пресеца парцелу 22487 и наставља јужном међном линијом парцеле 22625; потом пресеца парцелу 22489 и иде на исток јужном међном линијом парцеле 22626 до североисточне међне тачке парцеле 15661; пресеца парцелу 22495, наставља јужном ивицом парцеле 22628. На северној међној тачци парцеле 15611 граница се ломи на југоисток, пратећи југоисточну међну линију парцеле 15611. Граница обухвата парцелу 22490 њеном северном ивицом до источне међне тачке, а потом пресеца парцелу 15616 до преломне међне тачке парцеле 22484/2. Скреће на југоисток, југозападном међном линијом парцеле 22484/2 до источне међне тачке парцеле 15616. Скреће на југозапад, пратећи међну линију парцела 15616 и 15638, обухвата парцелу 22493, затим међном линијом 15639 и 15638, и наставља источном и потом јужном ивицом парцеле 15639. Граница скреће на југозапад од источне

међне парцеле 22492, и истом правцу пресеца парцеле 15645, 22563 и 22440 до северне ивице парцеле 22500. Граница скреће на исток северном међном линијом парцеле 22500 до наспрам међне тачке парцеле 22501. Ломи се оштро на запад, идући јужном међном линијом парцела 22501 и 22444 до међне тачке парцеле 22487. Скреће на југозапад и пресеца парцеле 22487 и 22443 до североисточне међне тачке парцеле 1739 КО Сајан (међна тачка код међне линије КО Сајан и КО Мокрин). Скреће на запад, северном међном линијом парцеле 1719 и 1718, пресеца парцелу 1739 до североисточне међне тачке парцеле 1716. Ломи се на југозапад, северозападном међном линијом парцеле 1716, пресеца парцелу 1739 и наставља у истом правцу, пратећи северну међну линију парцеле 1714 до њене крајне међне тачке са парцелом 1771. Граница иде јужном међном линијом парцела 1771 и 1774, затим северном међном линијом парцела 1714 и 1750, пресецајући парцелу 1757 до почетне тачке описа ове целине.

Граница III (трећег) степена заштите одређена је границом заштићеног добра и границом II (другог) степена.

### **Просторна целина „Сигет”**

#### ***II степен заштите***

Почетна тачка описа границе прве целине II степена заштите је југо – западна међна тачка парцеле 2374 КО Банатско Аранђелово. Граница иде на северо - исток међном линијом парцела 2374 и 4519, затим 2236 и 4519, као и 2232 и 4519 до северо – западне међне тачке парцеле 2232. Ломи се на северо - запад, пресеца парцелу 4519 до међне линије КО Крстур и КО Банатско Аранђелово. У истом правцу иде северном међном линијом парцеле 3069 КО Крстур до југо – западне међне тачке парцеле 2938. Ломи се на север, прати међну линију парцела 2938 и 2940, пресеца парцелу 2938 до југо – западне међне тачке парцеле 2937. Наставља у правцу севера међном линијом парцела 2937 и 2938 до међне тачке парцеле 3217. У правцу север - северо - запад пресеца парцеле 3217 и 2932 до међне линије парцеле 3199. Ломи се на исток пратећи јужну међну линију парцеле 3199 до међне линије КО Крстур и КО Банатско Аранђелово. Ломи се на северо - исток, међном линијом КО до наспрам северо – западне међне тачке парцеле 2135 КО Банатско Аранђелово. Скреће на југо - исток, пресеца парцелу 4636 и иде међном линијом парцела 4639 и 2135 до наспрам северо – западне међне тачке парцеле 2136/1. У истом правцу пресеца парцелу 2135 и иде међном линијом парцела 2135 и 2136/1 до парцеле 4637 (пут). У истом правцу сече парцелу 4637 и наставља међном линијом парцела 2220 и 2221, затим 2220 и 2223, до југо – западне међне тачке парцеле 2223. Наставља у истом правцу, пресеца парцелу 2220 до међне линије парцеле 4634. Ломи се на северо - запад, северном међном линијом парцеле 4634 до наспрам северо – западне међне тачке парцеле 2239. Скреће на југ, пресеца парцелу 4634 и наставља међном линијом парцела 2238 и 2239 до југо – западне међне тачке парцеле 2239. У истом правцу пресеца парцелу 2238 и наставља међном линијом парцела 2238 и 2242 до југо – источне међне тачке парцеле 2238. Ломи се на северо - запад, северном међном линијом парцеле 4674 до наспрам северо – источне међне тачке парцеле 2368. Скреће на југо - запад, пресеца парцелу 4674 и наставља међном линијом парцела 2368 и 4695, затим 2368 и 2354, као и 2363 и 2353. Сече парцелу 4514 и наставља међном линијом парцела 2368 и 2351, пресеца парцелу 4696, ломи се на северо - исток па на северо - запад и прати међне линије парцела 2370 и 2369,

затим 2371 и 2369 до међне тачке парцеле 4520. У правцу запада пресеца парцелу 4520 и наставља на запад и југо - запад међном линијом парцела 2373 и 2372, до тремеђе парцела 2372, 2373 и 4697. Ломи се на северо – запад, северном међном линијом парцеле 4697 до почетне тачке описа границе.

Почетна тачка описа границе друге целине II степена заштите је западна међна тачка парцеле 2976. Граница иде на север међном линијом парцела 2976 и 3221. Наставља међном линијом парцела 2975 и 3222, затим 2974 и 3222, затим 2974 и 2971, затим 2973 и 2971, као и 2972 и 2971. Пресеца у истом правцу парцелу 3222 и наставља међном линијом парцела 2952 и 2954, затим 2946 и 2954, затим 2946 и 2957, затим 2955 и 2957, затим 2946 и 2957, као и 2956 и 2957 до тремеђе парцела 2956, 2957 и 3213. Ломи се на северо - исток међном линијом парцела 2956 и 3213, као и 2946 и 3213. У истом правцу обухвата парцелу 3068 до северо – источне међне тачке парцеле 2909. Скреће на исток, прати јужну међну линију парцеле 3049. Наставља на југ па на запад међном линијом парцеле 3056 до југо – источне међне тачке парцеле 2980. Ломи се на северо - запад међном линијом парцела 2980 и 3053 до тремеђе парцела 2980, 3053 и 3225. Ломи се на југо - запад, пратећи источну међну линију парцеле 3225 до међне линије парцеле 3224. Скреће на северо - запад, северо – источном међном линијом парцеле 3224 до међне линије парцеле 3222. Ломи се на југо - запад међном линијом парцела 3222 и 3224, као и 2976 и 3223 до тремеђе парцела 2976, 3223 и 3221. Скреће на северо - запад међном линијом парцела 2976 и 3221 до почетне тачке описа границе.

Почетна тачка описа треће целине је јужна међна тачке парцеле 2967 КО Српски Крстур, Општина Нови Кнежевац. Граница иде јужном ивицом парцеле, западно, пратећи ивицу парцеле. Граница се ломи северно код међне тачке са парцелом 3206 и наставља ивицом парцеле 2967. Граница обухвата парцелу 3220, идући њеном северном ивицом. Код међне тачке са парцелом 2966, граница се ломи оштро на север и иде рубом парцеле 2966, обухватајући је. Пратећи руб парцеле, граница долази до парцеле 3226 и њеном североисточном ивицом наставља у правцу југоистока. Граница долази до међне тачке са парцелом 3051, ломи се оштро на југ и спушта се ивицом парцеле 2967. Граница обухвата иде источним рубом парцеле 2969, потом се враћа на руб парцеле 2697 до почетне тачке описа ове целине.

Граница III (трећег) степена заштите одређена је границом заштићеног добра.

### **Просторна целина „Кочоват”**

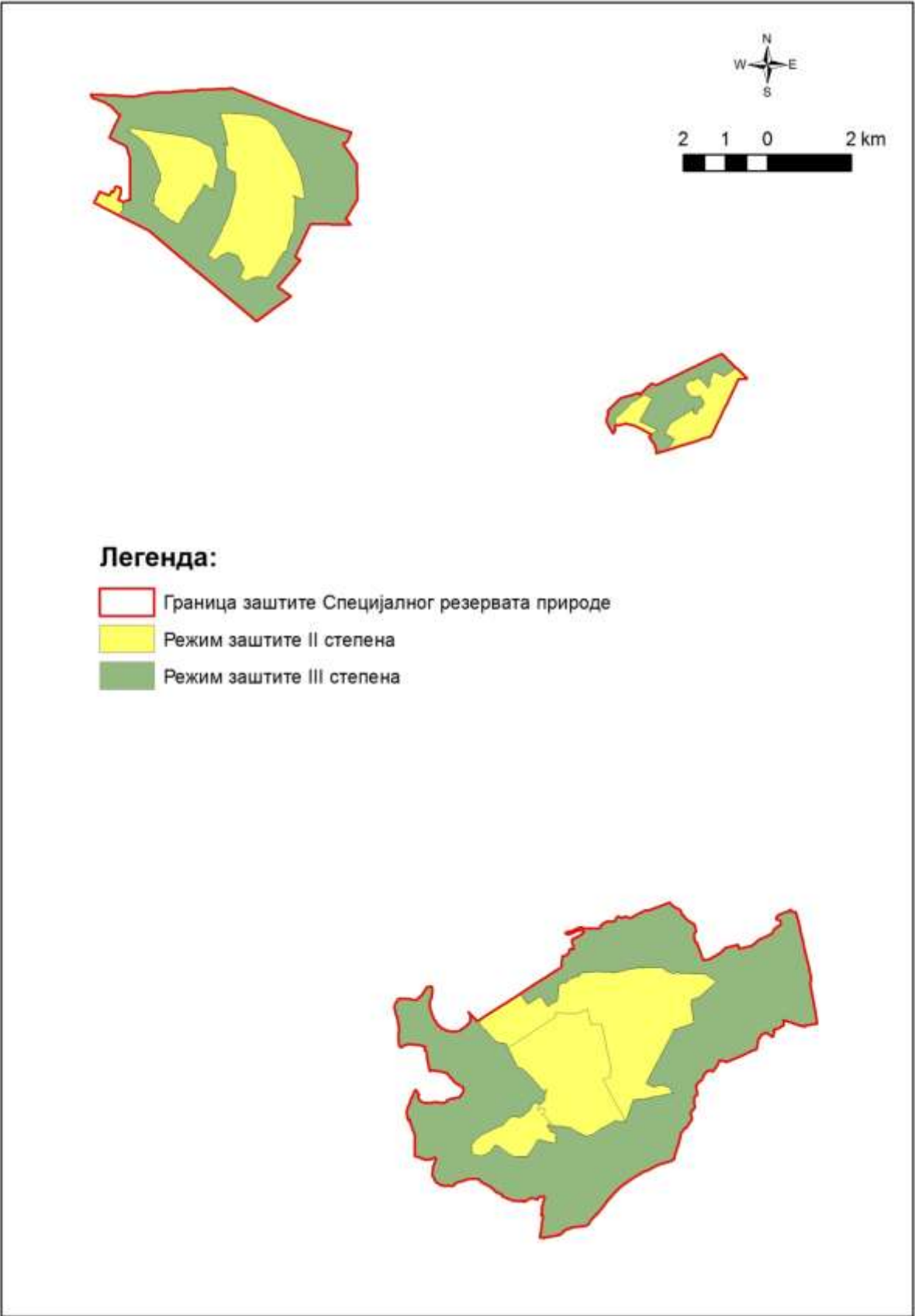
#### ***II степен заштите***

Почетна тачка описа границе прве целине II степена заштите је југо – западна међна тачка парцеле 3016 КО Банатско Аранђелово. Граница иде на север па на северо - исток, међном линијом парцела 3016 и 3020, пресеца парцелу 4567 и наставља међном линијом парцела 2927 и 2928, затим 2928 и 2926 до наспрам западне међне тачке парцеле 2929. Ломи се на југо - исток, пресеца парцелу 2928 и иде међном линијом парцела 2929 и 2928, пресеца парцеле 4567 и 4759. У истом правцу наставља међном линијом парцела 2950 и 2951 у дужини од 210 метара, где се ломи на југо - запад, пресеца парцелу 2951 до северо – западне међне тачке парцеле 2952. Наставља на југо - запад међном линијом парцела 2952 и 2951. Пресеца парцелу 4753 и наставља у истом правцу међном линијом парцела 3015 и 3016 до југо – западне међне тачке парцеле 3015. Ломи се на југо - исток,




пресеца парцеле 4762 и 2956 до југо-западне међне тачке парцеле 2953. У истом правцу наставља међном линијом парцела 2953 и 2956, поново пресеца парцелу 2956, до међне линије парцеле 4569 (канал). Скреће на југо - запад међном линијом парцела 4569 и 2956 до границе локалитета. Скреће на северо-запад, пратећи границу локалитета «Кочоват» до почетне тачке описа границе.

Почетна тачка описа границе друге целине II степена заштите је југо – источна међна тачка парцеле 2982/2. Граница иде на север - северо - исток међном линијом парцела 2982/2 и 2982/1 до међне тачке парцеле 4769. Скреће на северо - исток јужном међном линијом парцеле 4769 до међне тачке парцела 4769 и 2976. Ломи се на југо - запад међном линијом парцела 2976 и 2975, пресеца парцелу 2975 и наставља међном линијом парцела 2975 и 2977, затим 2975 и 2976 до тремеђе парцела 2975, 2976 и 4769. Ломи се на северо - запад, пресеца парцелу 4769 до међне линије парцела 2962 и 2967. Скреће на запад па на северо - запад међном линијом парцела 2962 и 2967 до међне тачке парцела 2962 и 4762. У истом правцу пресеца парцеле 4762 и 4568 до међне тачке парцела 2945 и 2946. Скреће на северо - исток па на северо - запад међном линијом парцела 2945 и 2942 до преломне тачке ових парцела. Скреће на север - северо - запад, пресецајући парцелу 2962 до западне међне тачке парцеле 2944. Скреће на северо - исток међном линијом парцела 2942 и 2944, поново пресеца парцелу 2942 до међне линије парцела 2943 и 2942. Скреће на југо - исток међном линијом парцела 2943 и 2942, затим 4760 и 2942, као и 4760 и 2968 до источне међне тачке парцеле 2968. Ломи се на северо - исток, пресеца парцелу 4760 и у истом правцу наставља међном линијом парцела 2933 и 2938, као и 2933 и 2932. Ломи се на југо - исток пратећи међну линију парцела 2933 и 2932 до тремеђе парцела 2933, 2932 и 4560. Скреће на северо - исток међном линијом парцела 4560 и 2931, у истом правцу пресеца парцелу 4746 до државне границе односно границе локалитета «Кочоват». Даље иде границом локалитета «Кочоват» до наспрам југо – западне међне тачке парцеле 2975. Ломи се на северо - исток, пресеца парцелу 4771, иде међном линијом парцела 4770 и 2975 до југо – западне међне тачке парцеле 2981. Скреће на северо - запад, пресеца парцеле 4770 и 2982/1 до југо – источне међне тачке парцеле 2982/3. Наставља у истом правцу међном линијом парцела 2982/3 и 2982/1, поново пресеца парцелу 2982/1 и иде до почетне тачке описа границе.

Граница III (трећег) степена заштите одређена је границом заштићеног добра.



**Легенда:**

-  Граница заштите Специјалног резервата природе
-  Режим заштите II степена
-  Режим заштите III степена

