

Republika Srbija,  
MINISTARSTVO  
ZAŠTITE ŽIVOTNE SREDINE  
Odeljenje za procenu uticaja na životnu sredinu  
Omladinskih brigada 1  
Novi Beograd

## **ZAHTEV**

Za odlučivanje o potrebi procene uticaja na životnu sredinu projekta:

**BAGEROVANJE REČNOG NANOSA**

**IZ KORITA REKE SAVE**

**OD km 77+000 do km 78+600**

(na kat. parc. br. 5523 K.O. Provo, Opština Vladimirci)

**NOSILAC PROJEKTA  
“ Vojvodinaput “ D.O.O.  
Žarka Zrenjanina 75  
23000 Zrenjanin**

decembar. 2022.god.

## SADRŽAJ

|  |    |
|--|----|
| 1. PODACI O NOSIOCU PROJEKTA .....   | 4  |
| 2. OPIS LOKACIJE .....   | 5  |
| a) Postojećeg korišćenja zemljišta .....   | 6  |
| b) Relativnog obima, kvaliteta i regenerativnog kapaciteta prirodnih resursa u datom području.....   | 6  |
| (v) Apsolutnog kapaciteta prirodne sredine, uz obraćanje posebne pažnje na močvare, priobalne zone, planinske i šumske oblasti, posebno zaštićena područja (prirodna i kulturna dobra) i gusto naseljene oblasti ..... | 7  |
| 3. OPIS KARAKTERISTIKA PROJEKTA .....  | 9  |
| (a) Veličina projekta .....  | 9  |
| (b) Moguće kumuliranje sa efektima drugih projekata; .....   | 11 |
| (v) Korišćenje prirodnih resursa i energije; .....   | 11 |
| (g) stvaranje otpada;.....   | 12 |
| (d) zagađivanje i izazivanje neugodnosti; .....  | 12 |
| (đ) rizik nastanka udesa, posebno u pogledu supstanci koje se koriste ili tehnika koja se primenjuje, u skladu sa propisima.....   | 13 |
| 4. PRIKAZ GLAVNIH ALTERNATIVA koje je nosilac projekta razmotrio i najvažnijih razloga za odlučivanje, vodeći pritom računa o uticaju na životnu sredinu.....  | 15 |
| 5. OPIS ČINILACA ŽIVOTNE SREDINE za koje postoji mogućnost da budu znatno izloženi riziku usled realizacije projekta uključujući:.....   | 15 |
| a) Stanovništvo.....   | 16 |
| b) Flora .....   | 16 |
| v) Fauna.....  | 16 |
| g) Zemljište .....   | 17 |
| d) Voda.....   | 17 |

|   |    |
|---|----|
| đ) Vazduh .....   | 17 |
| e) Klimatski činioci.....   | 18 |
| ž) Građevine.....   | 18 |
| z) Zaštićena prirodna, nepokretna kulturna dobra i arheološka nalazišta. ....   | 18 |
| i) Pejzaž.....  | 18 |
| j) Međusobni odnosi navedenih činilaca .....  | 18 |
| 6. OPIS MOGUĆIH ZNAČAJNIH UTICAJA PROJEKTA NA ŽIVOTNU SREDINU (neposrednih, sekundarnih, kumulativnih, kratkoročnih, srednjoročnih i dugoročnih, stalnih, privremenih, pozitivnih i negativnih) ..... | 20 |
| (a) Obim uticaja (geografsko područje i brojnost stanovništva izloženog riziku); .....  | 21 |
| (b) Priroda preko-graničnog uticaja;.....   | 21 |
| (v) Veličina i složenost uticaja; .....   | 21 |
| (g) Verovatnoća uticaja; .....  | 22 |
| (d) Trajanje, učestalost i verovatnoća ponavljanja uticaja.....   | 22 |
| 7. OPIS MERA PREDVIĐENIH U CILJU SPREČAVANJA ILI OTKLANJANJA svakog značajnog štetnog uticaja na životnu sredinu. ....  | 23 |
| 8. NETEHNIČKI REZIME INFORMACIJA OD 2-7.....  | 27 |
| 9. PODACI O MOGUĆIM TEŠKOĆAMA (tehnički nedostaci ili nepostojanje odgovarajućeg stručnog znanja i veština) na koje je naišao nosilac projekta.....   | 28 |
| 10. UPITNIK uz zahtev za odlučivanje o potrebi procene uticaja na životnu sredinu .....   | 29 |

## **1. PODACI O NOSIOCU PROJEKTA**

NAZIV: "Vojvodinaput" D.O.O.  
SEDIŠTE: Zrenjanin  
ADRESA: Žarka Zrenjanina 75 23000 Zrenjanin  
TEL/FAX: 015/380-101  
E-MAIL: [office@vojvodinaput-zr.rs](mailto:office@vojvodinaput-zr.rs)  
MATIČNI BROJ: 08040648  
PIB: 101161435  
ŠIFRA DELATNOSTI: (4211)  
DIREKTOR: Saša Bodvai



## Mikrolokacija

Eksploataciono polje za vađenje rečnog nanosa, nalazi se u koritu reke Save (stacionaže: od km 77+000 do km 78+600), na parc. br. 5523 K.O. Provo, Opština Vladimirci.

Posmatrani potez u koritu reke Save dužine 1600 m. odnosno površine od 9.06 ha, predstavlja potencijalno pozajmište rečnog nanosa. Bagerovanje sa njega mora biti kontrolisano, vodeći računa o režimu tečenja, kao i postojećim i planiranim hidrotehničkim i drugim objektima. Obzirom da se predviđeno eksploataciono polje nalazi u sektoru nepovoljno za plovidbu pri niskim vodostajima, eksploatacijom će se poboljšati uslovi plovidbe na ovom sektoru i uslovi prirodnog oticanja i pronosa vučenog nanosa.



### -Položaj predmetnog projekta u odnosu na šire područje

Karakteristika ovog sektora je reka Sava sa velikom količinom nanosa što se ogleda u pojavi velikih nanosa promenljivog karaktera, količina i granulacije. Ovo istaložavanje se dešava u periodu nekoicidencije velikih voda.

**Osetljivost životne sredine u datim geografskim oblastima koje mogu biti izložene štetnom uticaju projekta a naročito u pogledu:**

#### a) Postojećeg korišćenja zemljišta

Eksploataciono polje (pozajmište materijala), nalazi se na teritoriji K.O. Provo, prostire se na ukupnoj dužini od 1600 m. zemljište se koristi tako što se na celoj dužini eksploatacionog polja, u cilju održavanja projektovanih gabarita, vrši bagerovanje plovnom bagerom vedričarem i refulerima.

Prema podacima iz katastra katastarska parcela broj 5523 po načinu korišćenja i katastarskoj klasi vodi se kao reka. Deo ove parcele se na osnovu vodne saglasnosti koristi za eksploataciju rečnog nanosa, i nalazi se u granicama odobrenog eksploatacionog polja.

#### b) Relativnog obima, kvaliteta i regenerativnog kapaciteta prirodnih resursa u datom području

##### Kapacitet prirodnih resursa u datom području

Prirodni resursi su opšte dobro i zajedničko bogatstvo. Njihovo korišćenje, privredna primena i ekonomsko vrednovanje treba da budu planski usmereni i namenski kontrolisani. Bez obzira na vrstu, strukturu i

pojedinačne količine, oni su osnov za predstojeći privredni i ekonomski i ekonomski razvoj svake zemlje, tako i Srbije. Naravno, postoji i deo prirodnih resursa koji mora ostati izvan ekonomskih i privrednih tokova i koji treba da bude sačuvan za buduće generacije, a to posebno važi za one resurse koji se teško obnavljaju i neobnovljive prirodne resurse. Prema trajanju, prirodni resursi mogu biti:

- **neobnovljivi resursi** (mineralne sirovine)
- **obnovljivi resursi** (zemljište, vode, flora, i fauna na kopnu i moru, kao i neki nemetali npr. **šljunak i pesak**, kao i morske soli)

Takođe, izuzetno je značajna i obnovljiva energija, jer se obnavlja približno istom brzinom kojom se eksploatiše. U obnovljive energetske izvore spadaju:

- hidroenergija,
- geotermalna energija,
- solarna (sunčeva) energija,
- energija vetra,
- energija biomase,
- energija plime i talasa.

Korišćenje obnovljivih energetskih izvora je od izuzetnog značaja za svaku zemlju. Značaj se ogleda u štednji neobnovljivih energetskih izvora i zaštita životne sredine.

Predmetno područje je naročito interesantno sa aspekta obnovljivih resursa a to su rečni pesak i šljunak i obnovljive energije koja se ogleda u hidroenergetskom potencijalu.

Eksploatacija materijala iz korita i priobalja Save u lične, komercijalne svrhe i za građevinske potrebe, veoma je razvijena po posmatranom sektoru ovog vodotoka. Imajući u vidu strukturu aluviona u pojasu rečnog korita i priobalja, kao i kvalitet materijala, ova zona se može tretirati kao značajan obnovljivi prirodni resurs građevinskog materijala.

Pri tome treba voditi računa da eksploatacija nanosa (peska ili šljunka) nikako ne može da bude jedina namena priobalja Save, nego se moraju imati u vidu ostali potencijalni korisnici ovog prostora. To znači da eksploatacije materijala iz ovog pojasa mora biti usklađena sa interesima ostalih korisnika i delatnosti-poljoprivrede, šumarstva, komunalnih objekata i infrastrukture, potencijalnih industrijskih objekata i dr. Posebno treba naglasiti neophodnost usklađivanja eksploatacije sa zahtevima zaštite životne sredine i ekološkim kriterijumima.

#### **(v) Apsolutnog kapaciteta prirodne sredine, uz obraćanje posebne pažnje na močvare, priobalne zone, planinske i šumske oblasti, posebno zaštićena područja (prirodna i kulturna dobra) i gusto naseljene oblasti**

##### **Stanje i apsorpcioni kapacitet životne sredine na analiziranom području**

Opšta ocena je da su kvalitet vazduha, vode i zemljišta na analiziranom području u najvećoj meri očuvani. Obilaskom lokacije i uvidom na terenu i korišćenjem raspoloživih podataka se dolazi do sledećih zaključaka:

- kvalitet vazduha je očuvan. Zagađenje vazduha prisutno je u naseljima po obodu područja, (SO<sub>2</sub>, čestice prašine, čađi). Obzirom na mali emisioni potencijal prisutnih potencijalnih zagađivača reč je o vrednostima koje su u granicama maksimalno dozvoljenih koncentracija (MDK),
- kvalitet površinskih voda je u većem delu područja očuvan. Ipak, kvalitet vode reke Save, ne odgovara po svim kriterijumima zahtevanoj klasi (na prelazu između zahtevane i lošije klase).
- Zemljište je ugroženo neodgovarajućom obradom zemljišta, upotrebom veštačkih đubriva i sredstava za zaštitu bilja, erozijom, i nekontrolisanim odlaganjem otpada, kao i zagađivanjem zonama privremenih pozajmišta šljunka, bez odgovarajuće revitalizacije i rekultivacije.
- Negativan uticaj buke je lokalnog karaktera, dok uticaj jonizujućeg zračenja i radioaktivne kontaminacije ne postoji.
- Kvalitet prirodne i životne sredine je očuvan, kao i stanje biljnog i životinjskog sveta i zdravlje ljudi. Šume najvećim delom pripadaju sistematskoj jedinici-svezi *Salicion Albae*, a nju obuhvataju poplavne aluvijalne šume mekih lišćara, u prvom redu vrba i topola. Prirodne fitocenoze su u direktnoj vezi sa nivoom vode u rečnom koritu Save i karakteristikama

zemljišne podloge. Na glinovito-peskovitom tlu razvijaju se asocijacije *Salicetum Albae*, *Populetum Nigrae*, *Populetum Albae*. Na dugo do povremeno plavljenim i relativno suvljnim zemljištima *Salicetum albae* i *Populetum albae*.

Međutim, indikatori “kvaliteta življenja” koji zavise i usko su povezani stepenom socio-ekonomske razvijenosti imaju negativan predznak (komunalna opremljenost, zdravstvene službe, kultura, školstvo, sport i rekreacija i dr.).

Iz svega navedenog se može izvući zaključak da je: očuvanost prirodne i životne sredine proporcionalna stepenu neiskorišćenosti prirodnih resursa, odnosno proističe iz malog obima korišćenja resursa i prostora.

#### **Stanje i apsorpcioni kapacitet životne sredine na pozajmištu**

Na predmetnoj lokaciju nisu vršena sistematska merenja kvaliteta vazduha, zemljišta, buke i voda.

Analizom podataka, za elemente za koje postoje merodavni podaci, i podataka na osnovu uvida na terenu pri obilasku lokacije se dolazi do sledećih zaključaka:

- Kvalitet vazduha je očuvan.
- Zemljište. Dosadašnje i buduće korišćenje rečnog nanosa će se odvijati u skladu sa tehničkom dokumentacijom, to će omogućiti eksploataciju u narednom period bez povećanja degradiranog ili “zauzetog” prostora.
- Negativan uticaj buke je lokalnog karaktera: dok uticaj jonizujućeg zračenja i radioaktivne kontaminacije ne postoji.
- Lokacija ne poseduje posebne prirodne vrednosti. Na predmetnoj lokaciji nije registrovano prisustvo retkih biljnih i životinjskih vrsta, kao i posebno vrednih biljnih zajednica.

Otvorenost područja pogoduje prirodnom provetranju, tako da će negativni efekti eksploatacije peska i šljunka u znatnoj meri biti ublaženi.

Konačno, može se zaključiti da se eksploatacijom peska i šljunka neće značajno narušiti prirodna ravnoteža, niti izvršiti značajniji uticaj na stabilnost i sigurnost životne sredine okolnog prostora i šire.



### 3. OPIS KARAKTERISTIKA PROJEKTA

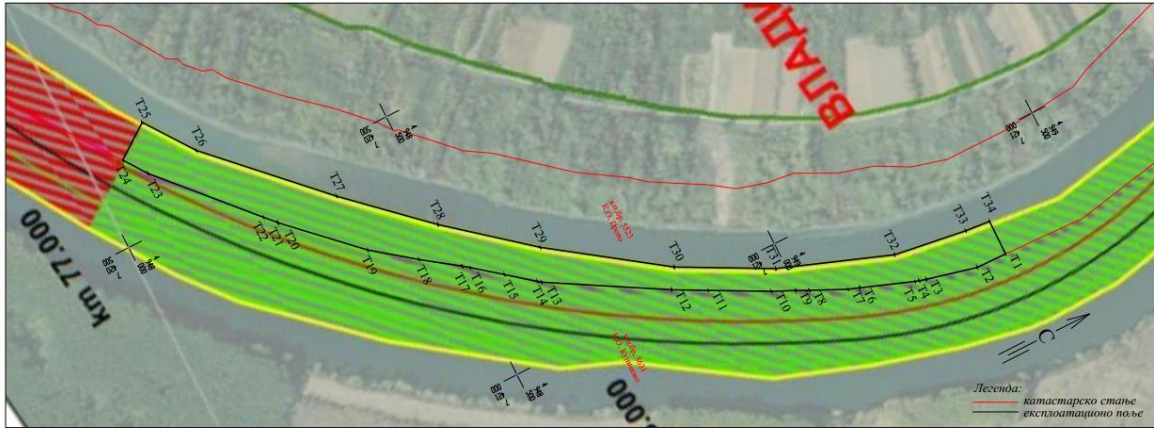
#### (a) Veličina projekta

Uvod

Pozajmište pripada K.O. Provo. Samo eksploataciono polje je deo vodnog zemljišta u površini **9.06 ha**, od ukupne površine katastarske parcele broj 5523 K.O. Provo.

РЕПУБЛИКА СРБИЈА  
ОПШТИНА ВЛАДИМИРСКИ  
К.о. Прово

КАТАСТАРСКО-ТОПОГРАФСКА СИТУАЦИЈА  
локација: к.п.бр. 5523 у К.О. Прово  
Река Сава стациоњажа 77+000 км. - 78+600 км.  
Површина експлоатационог поља П= 90.571 м<sup>2</sup>



Координате дна кинете експлоатационог поља у ГК 7, зони

| Т   | у          | х          | Т   | у          | х          |
|-----|------------|------------|-----|------------|------------|
| T1  | 7421196.78 | 4949348.89 | T18 | 7420746.03 | 4948439.30 |
| T2  | 7421195.42 | 4949294.48 | T19 | 7420690.80 | 4948367.00 |
| T3  | 7421173.59 | 4949206.31 | T20 | 7420578.90 | 4948250.46 |
| T4  | 7421170.70 | 4949194.80 | T21 | 7420577.67 | 4948249.25 |
| T5  | 7421168.00 | 4949187.38 | T22 | 7420558.48 | 4948231.69 |
| T6  | 7421134.69 | 4949097.42 | T23 | 7420401.00 | 4948088.20 |
| T7  | 7421127.81 | 4949078.20 | T24 | 7420360.21 | 4948059.40 |
| T8  | 7421099.14 | 4949017.53 | T25 | 7420317.38 | 4948118.82 |
| T9  | 7421088.61 | 4948996.20 | T26 | 7420403.02 | 4948180.53 |
| T10 | 7421070.87 | 4948958.02 | T27 | 7420583.46 | 4948361.36 |
| T11 | 7421019.72 | 4948861.03 | T28 | 7420706.61 | 4948495.55 |
| T12 | 7420990.20 | 4948805.20 | T29 | 7420821.94 | 4948635.59 |
| T13 | 7420876.60 | 4948610.20 | T30 | 7420957.28 | 4948826.91 |
| T14 | 7420872.40 | 4948604.70 | T31 | 7421039.09 | 4948982.40 |
| T15 | 7420836.03 | 4948559.29 | T32 | 7421111.12 | 4949176.94 |
| T16 | 7420798.05 | 4948511.66 | T33 | 7421129.66 | 4949305.38 |
| T17 | 7420789.76 | 4948500.48 | T34 | 7421134.00 | 4949349.63 |

Размера 1:5000



Координате дна кинете експлоатационог поља у УТМ

| Т   | Е         | Н          | Т   | Е         | Н          |
|-----|-----------|------------|-----|-----------|------------|
| T1  | 420788.85 | 4948372.73 | T18 | 420338.21 | 4947463.45 |
| T2  | 420787.49 | 4948318.34 | T19 | 420283.00 | 4947391.18 |
| T3  | 420765.66 | 4948230.20 | T20 | 420171.13 | 4947274.68 |
| T4  | 420762.77 | 4948218.69 | T21 | 420169.90 | 4947273.47 |
| T5  | 420760.07 | 4948211.27 | T22 | 420150.72 | 4947255.91 |
| T6  | 420726.77 | 4948121.34 | T23 | 419993.29 | 4947124.47 |
| T7  | 420719.89 | 4948102.13 | T24 | 419952.51 | 4947083.67 |
| T8  | 420691.23 | 4948041.48 | T25 | 419909.70 | 4947143.08 |
| T9  | 420680.70 | 4948020.16 | T26 | 419995.31 | 4947204.77 |
| T10 | 420662.97 | 4947981.99 | T27 | 420175.70 | 4947385.55 |
| T11 | 420611.83 | 4947885.04 | T28 | 420298.81 | 4947519.69 |
| T12 | 420582.32 | 4947829.23 | T29 | 420414.11 | 4947659.68 |
| T13 | 420468.75 | 4947634.29 | T30 | 420549.41 | 4947850.93 |
| T14 | 420464.55 | 4947628.80 | T31 | 420631.20 | 4948006.37 |
| T15 | 420428.19 | 4947583.40 | T32 | 420703.21 | 4948200.84 |
| T16 | 420390.22 | 4947535.79 | T33 | 420721.75 | 4948229.24 |
| T17 | 420381.93 | 4947524.61 | T34 | 420382.09 | 4948373.47 |

Датум израде: 08.04.2022.

снимање и обрада:  
"ГЕО-ПРОЈЕКТ СМ"

Слика -Ситуација шире локације реке Саве (од км 77+000 до км 78+600)

На основу добијених водних услова за израду Техничке документације, положај кинете поставити тако да дно кинете поља буде унутар задатих координата УТМ:

|     |           |            |
|-----|-----------|------------|
| T1  | 420788.85 | 4948372.73 |
| T2  | 420787.49 | 4948318.34 |
| T3  | 420765.66 | 4948230.20 |
| T4  | 420762.77 | 4948218.69 |
| T5  | 420760.07 | 4948211.27 |
| T6  | 420726.77 | 4948121.34 |
| T7  | 420719.89 | 4948102.13 |
| T8  | 420691.23 | 4948041.48 |
| T9  | 420680.70 | 4948020.16 |
| T10 | 420662.97 | 4947981.99 |
| T11 | 420611.83 | 4947885.04 |
| T12 | 420582.32 | 4947829.23 |
| T13 | 420468.75 | 4947634.29 |
| T14 | 420464.55 | 4947628.80 |
| T15 | 420428.19 | 4947583.40 |
| T16 | 420390.22 | 4947535.79 |
| T17 | 420381.93 | 4947524.61 |
| T18 | 420338.21 | 4947463.45 |
| T19 | 420283.00 | 4947391.18 |
| T20 | 420171.13 | 4947274.68 |
| T21 | 420169.90 | 4947273.47 |
| T22 | 420150.72 | 4947255.91 |

|     |           |            |
|-----|-----------|------------|
| T23 | 419993.29 | 4947112.47 |
| T24 | 419952.51 | 4947083.67 |
| T25 | 419909.70 | 4947143.08 |
| T26 | 419995.31 | 4947204.77 |
| T27 | 420175.70 | 4947385.55 |
| T28 | 420298.81 | 4947519.69 |
| T29 | 420414.11 | 4947659.68 |
| T30 | 420549.41 | 4947850.93 |
| T31 | 420631.20 | 4948006.37 |
| T32 | 420703.21 | 4948200.84 |
| T33 | 420721.75 | 4948329.24 |
| T34 | 420726.09 | 4948373.47 |

Nagib kinete iznosi 1:3. Voditi računa da se vađenjem rečnog nanosa ne stvara dvogubo korito niti ugrožava stabilnost obale.

Maksimalna dubina iskopa u „zoni 1“, koja je definisana tačkama čije su koordinate date u sledećoj tabeli,

|    |           |            |
|----|-----------|------------|
| Z1 | 420167.31 | 4947271.09 |
| Z2 | 420150.73 | 4947255.91 |
| Z3 | 419993.29 | 4947112.47 |
| Z4 | 419952.51 | 4947083.68 |
| Z5 | 419909.70 | 4947143.08 |
| Z6 | 419995.31 | 4947204.77 |
| Z7 | 420115.06 | 4947324.78 |

Iznosi 3.5 m ispod niskog usporenog plovidbenog nivoa koji na km. 78+600 iznosi 70,67 mnm.

Maksimalna dubina iskopa u „zoni 2“, koja je definisana tačkama čije su koordinate date u sledećoj tabeli,

|     |           |            |
|-----|-----------|------------|
| Z1  | 420115.06 | 4947324.78 |
| Z2  | 420175.71 | 4947385.55 |
| Z3  | 420298.82 | 4947519.69 |
| Z4  | 420361.37 | 4947595.64 |
| Z5  | 420411.25 | 4947562.15 |
| Z6  | 420390.23 | 4947535.80 |
| Z7  | 420381.95 | 4947524.62 |
| Z8  | 420338.23 | 4947463.46 |
| Z9  | 420283.01 | 4947391.18 |
| Z10 | 420171.14 | 4947274.68 |
| Z11 | 420169.91 | 4947273.47 |
| Z12 | 420167.31 | 4947271.09 |

Iznosi 3.0 m ispod niskog usporenog plovidbenog nivoa koji na km. 78+600 iznosi 70,67 mnm.

U preostalom delu eksploatacionog polja, maksimalna dubina iskopa iznosi 4,0 m ispod niskog usporenog plovidbenog nivoa. Kota iskopa u „zoni 1“ bi iznosila 67.17 m.n.m, u „zoni 2“ bi iznosila 67.67 a u ostalom delu polja 66.67 m.n.m u sistemu visina TRST. Pošto su prikupljeni podaci dati u sistemu visina NVT2 , dno iskopa je postavljena na kotu 66.84 m.n.m. u „zoni 1“, u „zoni 2“ na kotu 67.34 m.n.m. a u ostalom delu polja na kotu 66.34 m.n.m (spuštena za razliku ova dva sistema visina koja za ovaj sektor iznosi 0.33 m). Čišćenje rečnog nanosa je neophodan da bi se rešio višegodišnji problem plovidbe na ovom sektoru. Iskop bi se vršio do granice polja odobrenog za vađenje rečnog nanosa. Ne bi dolazilo do ugrožavanja stabilnosti obale pošto se polje nalazi u plovnom putu na dovoljnoj udaljenosti od obale. U toku radova očekuje se stvaranje novih nanosa što je karakteristika ovog sektora.

Posle izrade elaborata i dobijanja saglasnosti od strane vodoprivrede pristupa se obeležavanju deonice određene za eksploataciju tako što se, pomoću poligonog vlaka, koji je postavljen na jednoj od obala, postavljaju poprečni profil pomoću kojih se određuje položaj i prati rad plovnog bagera.

#### **Utovar i transport materijala**

Utovar materijala se vrši refulernim bagerom, tj. bager se sam puni u senker i po izvršenom utovaru transportuje do mesta istovara. Refulerni bager se postavi uzvodno na željeni profil, spusti surlu za usisavanje na određenu dubinu i krećući se uzvodno i bočno u odnosu na tok usisava material u senker, kad se senker sa materijalom napuni vozi se na mesto istovara i uz pomoć vode iz reke se vrši istovar.

### Istovar materijala na deponiju

Istovar teretnog refulera vrši se na određenoj deponiji tako što se postavi cevovod od broda do mesta za deponiju gde je napravljena kasetna za istovar. U kaseti prilikom istovara, koji se vrši vodom iz reke, taloži se material, višak vode se kanalski ili cevovodom vraća u reku.

Svi radovi, na plovnom bageru se pomno prate i beleže u dnevnik bagerovanja koji se vodi za svaki radni dan.

### Vrsta i količina raspoloživog materijala

Prospekcija terena tokom malovodnog perioda u zoni pozajmišta potvrdila je da je geološki sastav terena na razmatranom potezu Save tipičan za ovaj deo toka.

Što se tiče vrste materijala, on je takođe tipičan za ovaj deo toka reke Save i predstavlja nanos (šljunak i pesak) koji će Nosilac projekta eksploatisati u sopstvene i privredne svrhe. Prema snimljenim poprečnim profilima može se zaključiti da se nanos proteže bliže desnoj obali i da je pogodan za eksploataciju u komercijalne svrhe. Prema iskazu kubature moguće je izbagerovati približno 15.861,00m<sup>3</sup> rečnog nanosa iz korita reke Save.

Obaveza Nosioca projekta je, da redovno plaća mesečnu naknadu, a po završetku eksploatacije izvrši kontrolno snimanje predmetnog potesa eksploatacionog polja, a u cilju STVARNO IZVRŠENIH KOLIČINA iskopa rečnog nanosa sa ovog potesa. Po istom osnovu Nosilac projekta je dužan neposredno pre isteka roka važnosti vodne saglasnosti izvršiti potrebna kontrolna snimanja eksploatacionog polja, u cilju ustanovljavanja stvarnog stanja poprečnih profila uz obradu novog tabelarnog prikaza stvarno izvršenih-izvađenih količina ovog lokaliteta.

Nosilac projekta je takođe dužan da se pri eksploataciji rečnog nanosa u potpunosti pridržava obeleženih granica eksploatacionog polja i eksploataciju vrši prema urađenoj tehničkoj dokumentaciji.

### Dinamika eksploatacije

|  |                       |        |   |           |                |
|--|-----------------------|--------|---|-----------|----------------|
| Локација експлоатационог поља  | Сектор:Прово          |        | к.п.бр 5523 у К.О. Прово                      |           |                |
|  | ВОДОТОК:<br>Река Сава |        | СТАЦИОНАЖА:<br>км.77+000 до км.78+600         |           |                |
| Уговорена површина поља: <b>90.571 м<sup>2</sup></b>   |                       |        |   |           |                |
| Кoličina материјала у м <sup>3</sup> према планираној динамици радова<br><b>У 2023. год.</b> |                       |        |   |           |                |
| месец  | м <sup>3</sup>        | месец  | м <sup>3</sup>                                | месец     | м <sup>3</sup> |
| јануар   | 3.000                 | мај    |   | септембар | 3.861          |
| фебруар  | 3.000                 | јун    |   | октобар   |                |
| март   | 3.000                 | јул    |   | новембар  |                |
| април  |                       | август | 3.000   | децембар  |                |
| <b>Укупно (2022,2023) год. 15.861,00 м<sup>3</sup></b>                                       |                       |        |   |           |                |
| Пловни багери који могу бити ангажовани на пословима експлоатације речног наноса             |                       |        | Багер рефулер „Скрапеж“ и моторни брод „Паун“ |           |                |

Iskopani materijal bi se odlagao na deponiji investitora.

### (b) Moguće kumuliranje sa efektima drugih projekata;

U neposrednom okruženju lokacije premetnog projekta nalaze se objekti iste delatnosti. Kada se analizira emisija štetnih i opasnih materija, ne može doći do kumulativnog dejstva štetnosti jer ne postoje projekti koji su u istovremenoj eksploataciji u bližoj i široj okolini lokaliteta.

### (v) Korišćenje prirodnih resursa i energije;

Kako se radi o isprojektovanoj ukupnoj količini rečnog nanosa od **15.861,00 m<sup>3</sup>**, sasvim je izvesno da će Nosilac projekta sa predmetne lokacije izbagerovati za godinu dana ukupnu isprojektovanu količinu.

U toku eksploatacije predmetnog projekta koristiće se, gorivo za motore SUS Euro dizel, i voda za sanitarno-higijenske potrebe donošenjem u specijalnim bidonima.

### (g) stvaranje otpada;

Problematika zagađenja zemljišta kao posledica eksploatacije predmetnog projekta je konstantna i vremenski i prostorno relativno određena, a rezultat je sledećih uticaja:

- Taloženje produkata sagorevanja goriva na tlo u okolini,
- Curenja goriva i maziva iz vozila i opreme za eksploataciju,
- Habanje transportnih traka i delova opreme izloženih trenju i abraziji,
- Odlaganje amortizovanih delova opreme,
- Odlaganje komunalnog otpada,
- Odlaganje zamućenih vodenih taloga,
- Odlaganje sanitarnog otpada.

U budućoj eksploataciji peska i šljunka negativni efekti na životnu sredinu manifestovaće se na lokalitetu eksploatacionog polja a mogu se očekivati:

- Produbljivanje korita i uticaj na režim tečenja koji uslovno može biti negativan,
- Curenje pogonskog goriva (loša zaptivenost instalacije za gorivo) u količini do 2l,
- Curenje ulja za podmazivanje motora SAE-30 usled lošeg zaptivanja u količini do 1l,
- Curenje hidrauličkog ulja u hidrostatičkim prenosnicima i hidromotorima Hidrol-40 usled loše zaptivenosti do 1l ili usled pucanja cevovoda u količini do 100l,
- Prašina izazvana kretanjem vozila i radom mehanizacije u neznatnoj količini.

Procena je da će izvori prašine i gasova uticati samo na lokalno zagađenje atmosfere u okviru eksploatacionog polja, a veoma malo na opšte zagađenje životne sredine. Značajno je istaći da prašina ne sadrži u sebi otrovne agense.

Na predmetnoj lokaciji usled rada mehanizacije se može očekivati:

- emitovanje buke od pogonskih motora mehanizacije približno 70 dB u neposrednoj blizini opreme prosečno oko 8 časova dnevno u toku 180 dana godišnje.

Uzimajući u obzir da su najbliža seoska domaćinstva naselja Provo na nekoliko stotina metara od predmetnog lokaliteta štetni uticaji buke, vibracija i toplote neće manifestovati u pomenutom seoskom naselju.

Za sakupljanje komunalnog otpada predvideti mesto za postavljanje posebnih kontejnera za komunalni otpad i kontejnere za opasan otpad-masne krpe, akumulatori, filteri, pohabani pneumatici, rabljena ulja i dr.).

### (d) zagađivanje i izazivanje neugodnosti;

Sumirajući dosadašnja saznanja i iskustva iz ove oblasti došlo se do zaključka da su mogući negativni uticaji na životnu sredinu usled redovne eksploatacije peska i šljunka. Eksploatacija peska i šljunka na pozajmištu odvija se kroz sledeće faze:

- iskop materijala,
- utovar i transport materijala,
- deponovanje materijala.

U okviru ovih tehnoloških faza pojavljuju se sledeći izvori zagađujućih materija i to:

- 1) Za vazduh:  
Plovni bager je izvor gasova i produkata sagorevanja dizel goriva;
- 2) Za vodu:  
Mehanizacija, akcidenti;
- 3) Za zemljište:  
Mehanizacija, boravak zaposlenih;
- 4) Za buku:  
Plovni bager je izvor buke.

U narednoj tabeli dat je prikaz osnovnih oblika zagađivanja pri eksploataciji šljunka, njihovo poreklo i moguće intervencije za otklanjanje ili smanjenje negativnih uticaja.

Tabela 3.-Pregled osnovnih oblika zagađenja sa merama mogućih intervencija

| Oblici zagađenja                      | Poreklo  | Moguće intervencije  |
|---------------------------------------|--|--|
| Zauzimanje i produbljivanje sprudišta | Bagerovanje šljunka i peska                                | Bagerovanje u skladu sa Izvodom iz projekta "GEO-PROJEKT SM". datom u prilogu ovog Zahteva i tehnič.dokum. |
| Zagađivanje vazduha                   | Rad SUS motora građevinske mehanizacije (izduvni gasovi)   | Nabavka opreme sa SUS motorima u „eko“ izvedbi. Regulacija saobraćaja                                      |
| Zagađivanje voda                      | Mehanizacija (curenje ulja i maziva, akcidentno prosipanje | Redovna kontrola zaptivenosti instalacija. Zabrana manipulacije  |

|                  |  |   |
|------------------|--|---|
|                  | naftnih derivata)  | gorivom i mazivom na pozajmištu   |
| Zagađivanje tla  | Mehanizacija (prašina, curenje ulja i maziva, istroš. delovi opreme)<br>Utovar i transport<br>Boravak zaposlenih | Nabavka atestirane opreme.<br>Zabrana vršenja održavanja opreme na pozajmištu. Regulacija saobraćaja. Kontrolisano odlaganje komunalnog otpada u zatvorene metalne kontejnere |
| Buka i vibracije | Rad mehanizacije.<br>Utovar i transport  | Nabavka atestirane opreme.<br>Zasnivanje zaštitnog zelenog pojasa   |

**(d) rizik nastanka udesa, posebno u pogledu supstanci koje se koriste ili tehnika koja se primenjuje, u skladu sa propisima**

Pod mogućnošću pojave udesa podrazumeva se mogućnost:

- Nastajanje požara i eksplozije
- Ispuštanje opasnih materija u vode i zemljišta
- Nekontrolisane emisije u atmosferu
- Opasnost od opasnog napona, dodira električnih instalacija i uređaja, kao i udara groma

**Rizik** od udesa procenjuje se na osnovu:

- Verovatnoća nastanka udesa i
- Procene mogućih posledica.

**Verovatnoća nastanka udesa** procenjuje se na osnovu podataka o događajima i udesima na istim ili sličnim instalacijama u nas i u svetu i podataka dobijenih identifikacijom opasnosti.

Verovatnoća nastanka udesa je **mala** ako se pri uobičajenom vođenju tehnološkog procesa i održavanja opasnih instalacija proceni **da neće** doći do udesa.

Verovatnoća nastanka udesa je **mala** ako se pri uobičajenom vođenju tehnološkog procesa i održavanja opasnih instalacija proceni **da može** doći do udesa.

Verovatnoća nastanka udesa je **velika** ako se pri uobičajenom vođenju tehnološkog procesa i održavanja opasnih instalacija proceni **da će doći** do udesa.

**Mogućće posledice** procenjuju se kao: zanemarljive, značajne, ozbiljne, velike, veoma velike.

**Procena mogućih posledica** vrši se na osnovu pokazatelja datih u sledećoj tabeli:

Tabela 4.- pokazatelji posledica

| Pokazatelji                         | Mogućće posledice |          |           |                     |                    |
|-------------------------------------|-------------------|----------|-----------|---------------------|--------------------|
|                                     | Zanemarljive      | Značajne | Ozbiljne  | Velike              | Veoma velike       |
| Broj poginulih                      |                   |          | 1-5       | 6-20                | >20                |
| Broj povređenih, intoksikovanih     |                   | 1-10     | 11-50     | 51-200              | >200               |
| Mrtve divlje životinje (od resursa) | <0,1              | 0,1-1    | 1-2       | 2-10                | >10                |
| Mrtve domaće životinje (od resursa) | <0,5              | 0,5-10   | 10-50     | 50-500              | >500               |
| Mrtve ribe (od resursa)             | <0,5              | 0,5-5    | 5-20      | 20-100              | >100               |
| Kontaminirana površina              |                   | 1-10 ha  | 10-100 ha | 1-5 km <sup>2</sup> | >5 km <sup>2</sup> |
| Šteta od udesa (mil.din.)           | <0,02             | 0,02-0,2 | 0,2-2     | 2-10                | >10                |

Prema Pravilniku o metodologiji za procenu opasnosti od hemijskog udesa i od zagađivanja životne sredine, merama pripreme i merama za otklanjanje posledica (Sl. glasnik RS br. 60/94) **rizik se kvantifikuje** na sledeći način: zanemarljiv (I), mali (II), srednji (III), veliki (IV), veoma veliki (V).

**Rizik se kvantifikuje** na osnovu **verovatnoće nastanka udesa i mogućih posledica** prema sledećoj tabeli.

Tabela 5.- Pokazatelji posledica

| Verovatnoća nastanka udesa | Moguće posledice      |                |                   |                 |                     |
|----------------------------|-----------------------|----------------|-------------------|-----------------|---------------------|
|                            | Zanemarljive          | Značajne       | Ozbiljne          | Velike          | Veoma velike        |
| Mala                       | I zanemarljiv rizik   | II mali rizik  | III srednji rizik | IV veliki rizik | V veoma velik rizik |
| Srednja                    | II zanemarljiv rizik  | III mali rizik | IV srednji rizik  | V veliki rizik  | V veoma velik rizik |
| Velika                     | III zanemarljiv rizik | IV mali rizik  | V srednji rizik   | V veliki rizik  | V veoma velik rizik |

**Prihvatljiv je onaj rizik** kojim se može upravljati pod određenim uslovima predviđenim propisima. Ukoliko se rizikom ne može upravljati pod određenim uslovima predviđenim propisima, **rizik se ne može prihvatiti.**

**U toku eksploatacije predmetnog projekta procenjuje se da je:**

**Mala verovatnoća nastanka požara i eksplozije**, požarni gasovi mogu privremeno da zagade atmosferu. Potencijalna opasnost od moguće pojave požara vezana je za nastajanje egzogenih požara manjih razmera. Iz navedenih razloga se može konstatovati da je potencijalna opasnost od moguće pojave požara objektivno mala. Požar koji bi nastao u granicama lokacije projekta usled paljenja otvorenim plamenom, po svojim razmerama bio bi orijentisan na mesto nastajanja, sa malom verovatnoćom da se proširi izvan projekta. Mogućnost iznošenja požarnih gasova na veće udaljenosti pod uticajem vazdušnih strujanja postoji, ali njihova emisija bi bila toliko mala, zbog koje se može pouzdano pretpostaviti da akcidentna situacija ne bi doprinela većem i trajnom narušavanju kvaliteta vazduha i da ne bi došlo do ugrožavanja životne sredine. Navedena potencijalna opasnost uslovljava primenu odgovarajućih tehničkih i organizacionih mera kojima će se sprečavati mogućnost nastanka požara kao i obezbediti zaštita objekta pre svega određivanjem rasporeda i broja protivpožarnih aparata. Posledice po zdravlje i život mogu biti **značajne**.

Obzirom da je verovatnoća nastanka udesa od požara i eksplozije **mala** moguće posledice **značajne**, rizik se kvantifikuje kao **mali rizik (II)** pa se dolazi do zaključka da je: **Prihvatljiv rizik od požara i eksplozije.**

**Mala je verovatnoća ispuštanja opasnih materija u zemljište i vode**, obzirom da rezervoari goriva **moraju** imati propisno zaptivanje, izuzev havarijskog curenja goriva iz transportnih vozila. Moguće posledice po život i zdravlje ljudi i životnu sredinu su **zanemarljive**.

Obzirom da je verovatnoća nastanka udesa **mala** moguće posledice **zanemarljive**, rizik **zanemarljiv (I)** dolazi se do zaključka da je: **Prihvatljiv rizik od ispuštanja opasnih materija u zemljište i vode.**

**Nekontrolisane emisije gasova u vazduhu**, obzirom na pehničke propise i zakonsku regulativu po kojima se moraju graditi predmetni projekti, ne postoji, pa samim tim i verovatnoća nastanka udesa.

**Mala je verovatnoća nekontrolisane emisije ugljenmonoksida u vazduhu**. Moguće posledice po život i zdravlje ljudi i životnu sredinu su **zanemarljive**.

Obzirom da je verovatnoća nastanka udesa **mala**, moguće posledice **zanemarljive**, rizik **zanemarljiv (I)** dolazi do zaključka da je: **Prihvatljiv rizik od nekontrolisane emisije ugljenmonoksida u vazduhu.**

Predmetni objekat, s obzirom na lokaciju, gabarite i tehnološke karakteristike, potencijalno je ugrožen od udara groma. Prema definiciji datoj u tehničkim propisima o gromobranama, grom je direktno električno pražnjenje ili niz takvih pražnjenja prouzrokovanih razlikom između električnog potencijala atmosferskog elektriciteta i zemlje, odnosno objekata na zemlji, a koji su dovoljni da oštete objekte i ugroze ljudi.

Međutim, **mala** je verovatnoća od udara groma i opasnog napona dodira, obzirom da je nosilac projekta obavezan da izvede radove po verifikovanom el.projektu kojim su predviđene sledeće mere zaštite od struje kratkog spoja, preopterećenja, previsokog napona dodira, dodira delova pod naponom, statičkog elektriciteta, atmosferskog pražnjenja.

Ako se ne poštuju navedene mere zaštite posledice po zdravlje i život ljudi mogu biti **ozbiljne**.

Obzirom da je verovatnoća nastanka udesa **mala** moguće posledice po život i zdravlje ljudi **ozbiljne**, rizik se kvantifikuje kao **srednji rizik (III)** i dolazi se do zaključka da je: **Prihvatljiv rizik od opasnog napona dodira i udara groma.**

#### **4. PRIKAZ GLAVNIH ALTERNATIVA koje je nosilac projekta razmotrio i najvažnijih razloga za odlučivanje, vodeći pritom računa o uticaju na životnu sredinu**

Odlučujući faktori za determinisanje projektnog rešenja eksploatacije rečnog nanosa na predmetnoj lokaciji u K.O. Provo:

- Geologija područja, geološki potencijal i obnovljivost rezervi na potezu eksploatacije,
- Kvalitet materijala,
- Uslovi za eksploataciju materijala,
- Postavljanje kinete bagerovanja na trasu plovnog puta radi poboljšanja karakteristika plovnog puta na ovoj deonici,
- Povezanost deponija materijala plovnim putem i njihova povezanost preko više drumskih putnih pravaca sa drugim delovima Srbije i šire,
- Niska investiciona ulaganja,
- Mala površina zauzetog vodnog zemljišta,
- Minimalna mogućnost zagađenja površinskih i podzemnih voda,
- Minimalna aero-zagađenja,
- Odsustvo štetnih materija uzročnika profesionalnih oboljenja,
- Neugrožavanje zdravlja okolnog stanovništva,
- Odsustvo izvorišta vodosnabdevanja,
- Odsustvo posebno zaštićenih prirodnih i kulturnih dobara.

Na osnovu prethodnih činjenica nameće se zaključak da odabrana lokacija nije imala alternativnih rešenja. Izbor mašina i uređaja obzirom na zahtevani asortiman i kapacitet je optimalan. Za pogon dizel motora je kao pogonsko gorivo izabran euro dizel kao kvalitetnije i ekološki prihvatljivije gorivo.

## **5. OPIS ČINILACA ŽIVOTNE SREDINE za koje postoji mogućnost da budu znatno izloženi riziku usled realizacije projekta uključujući:**

### **a) stanovništvo**

Jednu od bitnih odlika prostora na predmetnoj lokaciji u smislu određivanja mogućih uticaja na životnu sredinu predstavlja karakteristika naseljenosti i ljudske populacije. Ove činjenice svoj puni smisao imaju prvenstveno zbog potrebe da se detaljno istraže mogući negativni uticaji na stanovnike koji naseljavaju predmetno područje.

Šira okolina je retko naseljena, a najbliže naselje je selo Provo. Nalaze se na desnoj obali reke Save, na dovoljnoj udaljenosti da bi bilo izloženo uticaju procesa eksploatacije predmetnog projekta, ali ni u kom smislu ne treba očekivati posebno izražene uticaje.

### **b) flora**

Na području Prova i okoline formiran je raznovrsni biljni svet, bilo da je autohtonog ili alohtonog karaktera, a što je rezultat odgovarajućih prirodnih uslova. U okolini se nalaze poljoprivredne površine, što je i razumljivo. U suštini u vegetacijskom smislu zastupljene su prirodne livade, pašnjaci, oranice sa raznovrsnim žitaricama, i industrijskim biljem koji su zajedno i u ukupnom iznosu obuhvataju veći deo teritorije.

U priobalnom delu reke Save zastupljene su močvarne biljen zajednice, jer je teren često plavljen vodotokom Save kao i podzemnim vodama, tako da su izdvojene sledeće šumske asocijacije:

- šume crne jove,
- šume bele i bademaste vrbe lepo su izražene u priobalnom pojasu Save,
- šume bele i crne topole najviše su rasprostranjene na adama i između priobalnog pojasa vrba i obradivih površina.

Idući severnije od ovih biljnih zajednica nailazi se na suvlja staništa na kojima se razvijaju druge biljne vrste i njihove zajednice. Dok je za asocijacije vrba i topola značajno stalno plavljenje terena na kojima rastu, u područjima povremenih plavljenja razvijaju se asocijacije hrasta lužnjaka (*Quercus robur*) i poljskog jasena (*Fraxinus oxycarpa* Willd). Pored ovih dominantnih vrsta pojavljuju se i druge vrste kao što su klen (*Acer campestre*), brest (*Ulmus campestris* Will), a od žbunastih vrsta kalina (*Ligustrum vulgare* L), glog (*Crataegus* sp.), svib (*Cornus sanguinea*), udika (*Viburnum lantana* h.). Pored ovih nalazi se veći broj vrsta prizemne flore.

U eksploataciji kada je u pitanju planirano eksploataciono polje (predmetni Projekat) uticaj na floru je neznan.

### **v) fauna**

U skladu sa razvijenošću flore prisutan je i životinjski svet, što znači da je malo zastupljen i često se nalazi u blizini šumskih kompleksa ili je sa njima često isprepletana. Navažniji predstavnici su: Evropska tekunica, Hrčak, Stepski tvor, Slepo kuće, Evropski zec, Poljska voluharica, Šumski miš, Miš patuljak, Vodena voluharica, Sivi pacov, Evropska krtica, Istočni jež, Rovčica (više vrsta), Beloglava plovka, Gnjurac, Sabljarka, Gačac, Stepska eja, Gavran, Siva vrana, Čavka, Svraka, Velika senica, Kos, Kukavica, Detlič, Mišar, Divlji golub, Grlica, Poljska jarebica, Prepelica, Fazan, Javac, Lisica, Srna, kao i mnoge druge vrste karakteristične za stepska područja i šumo-stepska područja.

U vodenim sredinama žive mnogobrojni predstavnici nizijskih riba, mada je riblji fond dosta prореđen usled velikog stepena zagađivanja voda. Od prisutnih vrsta riblje faune od kojih su mnoge na granici egzistencije zbog znatnog zagađivanja voda najznačajni predstavnici su: kečiga, šaran, smuđ, som i štika.

U toku redovnog rada predmetnog Projekta kada je u pitanju predmetna lokacija planiranig eksploatacionog polja nema uticaja na faunu.



**g) zemljište**

Šire okruženje predmetne lokacije nalazi se u priobalju reke Save. Nadmorska visina je oko 80 m.n.m. Šljunkovi uglavnom zauzimaju niže horizonte, a peskovi više.

**d) voda**

Osnovni površinski vodotok ovog područja je reka Sava, čiji režimi uslovljavaju vodno stanje, a koje karakterišu velika slivna područja, heterogeni klimatski, orografski, geološki i drugi uslovi.

Monitoring kvaliteta voda reke Save se obavlja u mernoj stanici Jamena (najbliža hidrološka stanica) od strane RHMZ Srbije. Prema uredbi o kategorizaciji vodotoka („Sl. gl. SRS „, br. 5/68), Sava je razvrstana u II kategoriju, a prema rezultatima merenja na stanici Jemenac odgovara II/III klasi, što se vidi iz objavljenih rezultata merenja za 2009. godinu izvršenih od strane RHMZ Srbije.

Tabela 6.- Rezultati kvaliteta vode Save u najbližoj hidrološkoj stanici Jamena

|                                      |                         |
|--------------------------------------|-------------------------|
| Stanica/profil                       | Jamena                  |
| Reka                                 | Sava                    |
| Sliv                                 | Dunav                   |
| Površina sliva                       | 817.000 km <sup>2</sup> |
| Ispitivanje kvaliteta vode od:       | 1994. god.              |
| Zahtevana klasa                      | II                      |
| Stanje kvaliteta voda u 2009. godini |                         |
| Pokazatelj:                          | Klasa:                  |
| Rastvoreni kiseonik                  | II                      |
| Procenat zasićenja kiseonikom        | III                     |
| BPK-5                                | I                       |
| HPK                                  | I                       |
| Stepen saprobnosti                   | II                      |
| Najverovatniji broj koli-klica       | II                      |
| Suspendovane materije                | III                     |
| Rastvorene materije                  | II                      |
| pH                                   | I                       |
| Vidljive otpadne materije            | I                       |
| Boja                                 | I                       |
| Miris                                | I                       |
| Stvarna klasa                        | II/III                  |

**d) Vazduh**

Na stanje kvaliteta vazduha utiču lokalni izvori zagađivanja, čiji su uticaju ograničeni na istraživano područje, i regionalni, transport zagađujućih materija iz šireg okruženja. Na predmetnom području ne meri se zagađenost vazduha.

Lokalne izvore zagađenja vazduha predstavljaju: individualna ložišta, saobraćaj, poljoprivreda, deponije, privremena pozajmišta. U oba slučaja, individualna ložišta i kotlarnice, reč je o malim zagađivačima jer je područje lokacije niskog stepena naseljenosti. Proizvodnih pogona je veoma malo, u većini slučajeva ne rade.

Postojeća putna mreža je veoma malo opterećena. Izduvni gasovi iz automobila ne zagađuju vazduh u meri o kojoj je reč u urbanim naseljima.

Problem predstavljaju putevi koji nemaju savremeni kolovoz, tako da se tokom letnjih izuzetno sušnih perioda u vazduh emituje veća količina prašine.

Odvijanje radova na eksploataciji rečnog nanosa ne može bitno uticati na kvalitet vazduha usled tehnologije otkopavanja bagerom. Drugih izvora štetnih gasova nema. Zagađenja vazduha su povremenog, lokalnog karaktera i zanemarljiva.

**e) Klimatski činioci**

Kada je u pitanju predmetni Projekat obzirom da se radi o relativno malom pozajmištu sa zanemarljivom emisijom, procenjuje se da nema negativnih uticaja na klimu. Takođe, otvorenost područja pogoduje prirodnom provetranju, tako da se negativni efekti eksploatacije mineralnih sirovina i pojave u vazduhu veće količine prašine u znatnoj meri ublažavaju.

**ž) Građevine**

Građevine obuhvataju sve postojeće veštačke objekte na predmetnoj lokaciji. U konkretnom slučaju o ovim elementima se ne može govoriti jer je bliža okolina nenaseljena, a šira okolina retko izgrađena, a najbliže naselje je Provo na desnoj obali reke Save. Međutim, od radom stvorenih vrednosti mogu se evidentirati prilazni nasuti put kojim je moguć prilaz do eksploatacionog polja.

**z) Zaštićena prirodna, nepokretna kulturna dobra i arheološka nalazišta.**

U okruženju predmetnog projekta ne nalaze se kulturna dobra i arheološka nalazišta.

**i) Pejzaž**

Uvažavajući prostorne okvire u kojima se planira eksploatacija šljunka i peska moguće je u morfološkom smislu izdvojiti samo klasu ravničarskog terena sa karakterističnim morfološkim oblicima.

Postojeća vegetacija sa svojim vizuelnim i biološkim karakteristikama koje su izražene duž obale reke Save. Vizuelne karakteristike vegetacije se ispoljavaju kroz mozaičku strukturu i kolorit u različitim periodima vegetacije. Takođe, može se govoriti i o biološkim kvalitetima obzirom na već prezentirane podatke o zastupljenosti određenih florističkih elemenata na ovom području.

Vodene površine kao elemenat pejzaža imaju poseban značaj budući da se predmetna lokacija nalazi u koritu reke Save.

Izgrađenost kao elemenat postojećeg pejzaža obuhvata sve postojeće veštačke objekte na predmetnoj lokaciji. U konkretnom slučaju o ovim elementima se ne može govoriti.

Psihološko-afektive karakteristike pejzaža su izražene u širem prostoru duž korita reke Save i njenih rukavaca. Moguće je govoriti o raznolikosti, posebnosti i lepoti pejzaža.

Postojeće šume imaju takođe, pozitivan uticaj na pejzaž prostorne celine na kojoj se planira eksploatacija rečnog nanosa.

**j) Međusobni odnosi navedenih činilaca**

Činioci životne sredine (zemljište, voda, vazduh, flora, fauna i dr.) grade nekoliko osnovnih potencijala o čijim se funkcionalnim karakteristikama mora voditi računa kod valorizacije uticaja planirane eksploatacije šljunka i peska u konkretnom prostoru.

Međusobni odnos pojedinih činilaca životne sredine kao i njihov uticaj na formiranje ekoloških potencijala i njihove osnovne funkcije su bitni zbog ocene mogućih uticaja koji bi bili posledica eksploatacije šljunka i peska.

Potencijali zemljišta, s obzirom na konkretne prostorne odnose nemaju posebnog značaja budući da se radi o lokaciji koja se nalazi u koritu reke Save i da se radi o ostalom zemljištu delu vodnog zemljišta. Da bi se definisao uticaj planiranog objekta i radova, u ovom domenu potrebno je analizirati mogućnost zagađenja ovog zemljišta.

Potencijali voda se moraju analizirati uzimajući u obzir hidrografske i hidrogeološke (nivo podzemnih voda i dr.) karakteristike područja, odnosno stanje površinskih i podzemnih voda a sve u smislu mogućih uticaja na zagađenja, promene nivoa i promene smera i režima oticanja.

Postojeći klimatski potencijali su određeni klimatskim karakteristikama predmetnog područja.

Ekološki rizik u domenu biotopa se javlja zbog činjenice da se svaki biotop karakteriše striktno definisanom prostornom celinom i sveukupnošću odnosa između svih životnih zajednica i tog prostora. Ovo podrazumeva i široku lepezu međusobnih uticaja u domenu klime, vode, vazduha, zemljišta, flore, faune. Ono što je bitno istaći je da će kao posledica eksploatacije peska i šljunka, doći do promena predmetne lokacije izazvane antropološkim dejstvom.

O ekološkom riziku u domenu zaštićenih prirodnih dobara, kulturnih i arheoloških dobara nema smisla govoriti obzirom na činjenice iznesene u prethodnim tačkama. Takođe, potencijali za odmor i rekreaciju se mogu odnositi na reku Savu, međutim u neposrednoj zoni predmetne lokacije nema objekata koji se koriste za odmor i rekreaciju.

Na osnovu urađene Tehničke dokumentacije za eksploataciju peska i šljunka i predviđenog tehnološkog procesa eksploatacije može se konstatovati da predmetni Projekat neće značajnije uticati na činioce životne sredine čak i u akcidentnim situacijama, ukoliko se prethodno pribave sve neophodne saglasnosti nadležnih organa, a radovi izvode prema odobroj Tehničkoj dokumentaciji.

## 6. OPIS MOGUĆIH ZNAČAJNIH UTICAJA PROJEKTA NA ŽIVOTNU SREDINU (neposrednih, sekundarnih, kumulativnih, kratkoročnih, srednjoročnih i dugoročnih, stalnih, privremenih, pozitivnih i negativnih)

### Uvod

Eksploatacija rečnog nanosa bez obzira na sve tehničke i tehnološke karakteristike samog procesa i korišćenu opremu može u određenim situacijama predstavljati izvor zagađenja životne sredine.

Prvi vid mogućih posledica predstavljaju uticaji i promene koje će se javiti tokom uređenja same lokacije koji su po svojoj prirodi i privremenog i trajnog karaktera. Ovi uticaji su posledica prisustva ljudi i mehanizacije, kao i tehnologije i organizacije izvođenja pripremnih radova.

Uticaji na životnu sredinu koji se javljaju kao posledica redovnog rada objekta, odnosno eksploatacije šljunka i peska imaju trajni karakter i predstavljaju uticaje posebno značajne sa stanovišta odnosa prema životnoj sredini, odnosno njenom ugrožavanju i očuvanju od dalje degradacije, kao i vremenskoj dimenziji trajanja.

Na kraju tu su i uticaji u vanrednim, udesnim ili akcidentnim situacijama sa svojom osnovnom karakteristikom da se javljaju u kratkom vremenskom intervalu sa velikim intenzitetom.

Uspješnost svakog rešenja u domenu zaštite životne sredine podrazumeva svestrano sagledavanje i definisanje svih kategorija navedenih uticaja. U tom smislu se uvek kao prioritet postavlja obaveza o njihovom definisanju u odnosu na osnovne prirodne činioce (klimu, vodu, vazduh, tlo, floru, faunu, pejzaž) koji, gledano kroz prizmu teorije ekosistema, i predstavljaju potpuno uređen i izbalansiran samoregulirajući mehanizam. Mogući uticaji izazvani eksploatacijom rečnog nanosa iz predmetne lokacije naznačeni su u narednoj matrici.

Tabela 7.- Mogući uticaji izazvani eksploatacijom rečnog nanosa

| Uzročnik<br>Eksploatacija<br>šljunka                      | Poljoprivreda | Stanovanje | Šumarstvo | Eksploatacija<br>sirovina | Zaštita<br>prirode | Trajanje<br>uticaja                    |
|---|---------------|------------|-----------|---------------------------|--------------------|--|
| KLIMA-<br>VAZDUH<br>Zagađenje vazduha<br>Buka             |               |            |           |                           |                    | U toku eksploatacije                   |
| ZEMLJIŠTE<br>Erozija vodom                                |               |            |           |                           |                    | U toku eks.<br>Deponovanje<br>jalovine |
| DEGRADACIJA<br>ZEMLJIŠTA                                  |               |            |           |                           |                    | U toku i<br>nakon ekspl.               |
| VODE<br>Uticaj na oticanje                                |               |            |           |                           |                    | U toku i<br>nakon ekspl.               |
| SLIKA PREDELA<br>Ograničenje<br>vizuelne<br>kompleksnosti |               |            |           |                           |                    | U toku i<br>nakon ekspl.               |
| NAMENA I<br>KORIŠĆENJE<br>POVRŠINA<br>a)pozajmište        |               |            |           |                           |                    | U toku i<br>nakon ekspl.               |

## **Uticaj planirane eksploatacije na promenu režima voda**

Bagerovanjem iz rečnog korita menjaju se morfološki uslovi vodotoka, te se ova intervencija odražava na režim vode i nanosa na posmatranom sektoru vodotoka. Bagerovanjem iz rečnog korita se povećavaju dubine i površine profila, dok se njegova širina generalno ne menja. Hidraulički efekat bagerovanja iz rečnog korita se ogleda u sniženju nivoa vode na potezu iskopa i depresiji nivoa na uzvodnoj deonici, sa korespondentnim promenama hidrauličkih parametara vodotoka (smanjenje brzina i tangencijalnog napona kao posledice bagerovanja). Neposredni hidraulički efekat bagerovanja iz rečnog korita može se propagirati samo u uzvodnom smeru od lokacije intervencije, s obzirom na miran režim vodotoka i može se analizirati na osnovu upoređenja rezultata hidrauličkog proračuna za novo stanje i prirodno korito.

Bagerovanje na pozajmištu može se isključivo vršiti na osnovu tehničke dokumentacije koja je dobila vodnu saglasnost.

Planska eksploatacija materijala na ovom potezu može imati višestruke povoljnosti. Projektovanim iskopom povećaće se proticajni profil i poboljšaće se uslovi plovidbe na tom sektoru koji su u sadašnjim uslovima u određenim kritičnim periodima vrlo otežani pa se u pojedinim vremenskim intervalima čak i obustavlja plovidba.

U konkretnom slučaju situacija je vrlo jasna. Eksploatacija rečnog nanosa, u odobrenoj količini će pozitivno uticati na promene i stanje vodotoka režima reke Save, te se eksploatacija uz potpuno i dosledno poštovanje odobrene tehničke dokumentacije može nesmetano odvijati.

### **(a) Obim uticaja (geografsko područje i brojnost stanovništva izloženog riziku);**

Buduća lokacija predmetnog projekta realizovaće se u skladu sa tehničkom dokumentacijom, uslovima i saglasnostima nadležnih organa. Bliža okolina lokacije je nenaseljena. Objekti stanovanja nalaze se na takvoj udaljenosti da u toku eksploatacije predmetni projekat ne može imati uticaja na okolno stanovništvo tako da se ne moraju predviđati dodatne mere zaštite.

### **(b) Priroda preko-graničnog uticaja;**

Obzirom na kapacitet, odnosno veličinu i složenost uticaja, predmetni projekat u toku eksploatacije nema uticaja na preko-granična zagađenja.

### **(v) Veličina i složenost uticaja;**

Za ocenu procene veličine i složenosti uticaja u toku eksploatacije predmetnog projekta, sagledavajući tehnologiju predmetnog projekta, obim radova i karakteristike uticaja, neophodno je naglasiti sledeće:

**Zemljište:** Realizacija predmetnog projekta podrazumeva korišćenje zemljišta iz korita reke Save. Površina eksploatacionog polja na kojem će se vršiti eksploatacija iznosi **9.06 ha**. U slučaju kvara na mehanizaciji može doći do ispuštanja zagađujućih materija (ulja i masti) ali ne često. Ovo se odnosi na tečnosti u hidrauličnom prenosu snage opreme (u slučaju havarije i do 200 lit.). Prema rečenom može se proceniti da je uticaj na zemljište **srednji**.

**Vazduh:** Zapremina produkata sagorevanja je zbir ugljendioksida, vode, sumpordioksida, azota i kiseonika. Kada se analizira emisija štetnih i opasnih materija, svakako postojaće emisija ugljendioksida (CO<sub>2</sub>) i u manjoj meri u dozvoljenim koncentracijama sumpordioksida (SO<sub>2</sub>).

Obzirom na udaljenost objekata stanovanja i na činjenicu da je količina štetnih gasova mala, a njihova specifična težina veća od vazduha, isti će se taložiti u okviru radne sredine, što znači, da će imati dometa, i uticaja u životnoj sredini neposredno u okolini lokacije. Pošto se eksploatacija vrši iz korita reke, može se proceniti neznatna količina emisije prašine. Očigledan je zaključak da će vazduh u okviru samo radne sredine biti pod uticajem gasovitih produkata motora SUS. Takođe u neposrednu okolinu lokacije emitovaće se buka od rada opreme.

Na osnovu prethodnih činjenica može se zaključiti da će uticaj predmetnog projekta na zagađenje vazduha biti **nizak**.

**Površinske i podzemne vode:** U predmetnom objektu (bageru) voda se koristi za piće (radnik-bagerista). Rezervoari energenata ulja i maziva nisu prisutni na lokaciji. Podzemne vode su prisutne u samom pozajmištu. Između njih postoji hidraulična veza te je moguće da se štetni uticaji od eksploatacije prenesu na

ovaj medij. U procesu bagerovanja kašika bagera obzirom da je pozajmište ovodnjeno može da zamuti vodu u otkopanom prostoru. U ovom procesu ne učestvuju materije izvan pozajmišta, nego se samo remeti postojeće stanje, u kome sve komponente zadržavaju svoja svojstva, odnosno postoji samo zamućenje koje se taloženjem gubi. Na osnovu prethodnih činjenica može se zaključiti da je moguć **nizak** uticaj predmetnog projekta u toku eksploatacije na površinske i podzemne vode.

**Biljni i životinjski svet:** Na lokaciji ne borave retke divlje životinje i ptice, nema posebno zaštićenih biljnih vrsta. Uticaj predmetnog projekta na ove kategorije procenjuje se kao **neznatan**.

**Stanovništvo:** Objekat je lociran na nenastanjenoj zoni namenjenoj za eksploataciju peska i šljunka na dovoljnoj udaljenosti od stambenih naselja da se procenjuje da je uticaj projekta na okolno stanovništvo –**nizak**.

Kada je reč o **složenosti** uticaja, može se tvrditi da pripadaju kategoriji **prostih** uticaja, jer se ne odvijaju složeni hemijski niti termodinamički procesi velikog kapaciteta.

#### **(g) Verovatnoća uticaja;**

Negativni uticaji projekta na činioce životne sredine mogu se minimizirati doslednim insistiranjem da se realizacija a i kasnije u eksploataciji nosilac projekta pridržava uslova i saglasnosti nadležnih organa kao u izboru opreme, izvođenja radova, tako i održavanja uređaja i opreme u toku eksploatacije projekta.

#### **(d) Trajanje, učestalost i verovatnoća ponavljanja uticaja.**

U toku eksploatacije s obzirom na period eksploatacije, ne mogu se izazvati značajniji negativni uticaji na činioce životne sredine. Analize koje su se odnosile, kako na postojeće stanje i karakteristike planiranih objekata sa pripadajućim tehnološkim postupcima, tako i na moguće uticaje na životnu sredinu, pokazuju da karakteristike lokacije i planirana opredeljenja Nosioca projekta stvaraju uslove za određene negativne uticaje na životnu sredinu o kojima se mora voditi računa.

Analizom relevantnih uticaja došlo se do zaključaka da je potrebno preduzeti i izvestan broj mera zaštite čime bi se nivo pouzdanosti ukupnog sistema u smislu mogućih uticaja na životnu sredinu podigao na viši nivo.

Mere koje je potrebno preduzeti, s obzirom na karakteristike objekta, procesa eksploatacije i moguće uticaje, mogu se sistematizovati u nekoliko osnovnih grupa: mere koje su predviđene zakonom i drugim propisima, normativima i standardima i rokovima za njihovo sprovođenje, mere predviđene projektnom dokumentacijom, mere u toku redovnog rada projekta, mere za slučaj udesa.

## 7. OPIS MERA PREDVIĐENIH U CILJU SPREČAVANJA ILI OTKLANJANJA svakog značajnog štetnog uticaja na životnu sredinu.

### Mere zaštite predviđene projektnom dokumentacijom

U cilju sprovođenja maksimalne zaštite životne sredine pri izvođenju radova na pozajmištu šljunka i peska obaveza Nosioca projekta je da obezbedi: „Projekat za vađenje rečnog nanosa iz korita reke Save stacionaža od 77+000 km. do 78+600 km. Navedenu tehničku dokumentaciju izradio je “GEO-PROJEKT SM” iz Sremske Mitrovice.

Tehnička dokumentacija kao osnova za dobijanje saglasnosti i odobrenja je odabrala tehnička rešenja takva da se njima maksimalno sačuva i minimalno ugrozi životna sredina, a što je moguće više zaštititi ljudstvo neposredno angažovano na realizaciji projektovane tehnologije a takođe i okolno stanovništvo ukoliko je locirano u neposrednoj blizini odvijanja tehnološkog procesa.

### Mere zaštite u toku redovnog rada objekta

U toku i po završetku eksploatacije peska i šljunka sa ovog lokaliteta i u slučaju akcidenta, u cilju zaštite od negativnog uticaja potrebno je preduzeti sledeće mere:

1. Na situacionom prikazu, u projektu eksploatacije rečnih nanosa, vidno obeležiti regulacione linije i linije iskopa. Linije iskopa utvrditi tako da ne budu ugrožene regulacione građevine i stabilnost obala u zoni uticaja iskopa;
2. Podloge za određivanje kinete i izradu tehničke dokumentacije ne mogu biti starije od 6 (šest) meseci pre dana podnošenja zahteva za eksploataciju;
3. Pre početka izrade projekta izvršiti snimanje poprečnih profila na razmaku ne većem od od 25,0m na pravolinijskim deonicama, tj. ne većem od 25,0m u krivini;
4. Pri izradi tehničke dokumentacije uvažavati podatke i uslove:

\* Mišljenje u postupku izdavanja vodnih uslova, Direkcije za vodne puteve ,Beograd, br.11/171-3 od 12.07.2022.god.

\*Vodni uslovi za izradu Projekta vađenja rečnog nanosa sa vodnog zemljišta, J.V.P.“Srbijavode“ Beograd br.7295/1 od 22.08.2022.god.

\*Ugovor o zakupu vodnog zemljišta, J.V.P.“Srbijavode“ Beograd br.5277 od 17.05.2022.god.

\*Rešenje , Zavoda za zaštitu prirode br 021-3146/2 od 06.10.2022.

\*Kopija plana i List nepokretnosti

5. U projektu označiti granice katastarskih opština na delu eksploatacionog polja, u situaciji i poprečnim profilima;
6. Na osnovu dobijenih vodnih uslova za izradu Tehničke dokumentacije , položaj kinete postaviti tako da dno kinete polja bude unutar zadatih koordinata  
Nagib kinete iznosi 1:3. Voditi računa da se vađenjem rečnog nanosa ne stvara dvogubo korito niti ugrožava stabilnost obale.

Maksimalna dubina iskopa u „zoni 1“, koja je definisana tačkama čije su koordinate date u sledećoj tabeli,

|    |           |            |
|----|-----------|------------|
| Z1 | 420167.31 | 4947271.09 |
| Z2 | 420150.73 | 4947255.91 |
| Z3 | 419993.29 | 4947112.47 |
| Z4 | 419952.51 | 4947083.68 |
| Z5 | 419909.70 | 4947143.08 |
| Z6 | 419995.31 | 4947204.77 |
| Z7 | 420115.06 | 4947324.78 |

Iznosi 3.5 m ispod niskog usporenog plovidbenog nivoa koji na km. 78+600 iznosi 70,67 mm.

Maksimalna dubina iskopa u „zoni 2“, koja je definisana tačkama čije su koordinate date u sledećoj tabeli,

|     |           |            |
|-----|-----------|------------|
| Z1  | 420115.06 | 4947324.78 |
| Z2  | 420175.71 | 4947385.55 |
| Z3  | 420298.82 | 4947519.69 |
| Z4  | 420361.37 | 4947595.64 |
| Z5  | 420411.25 | 4947562.15 |
| Z6  | 420390.23 | 4947535.80 |
| Z7  | 420381.95 | 4947524.62 |
| Z8  | 420338.23 | 4947463.46 |
| Z9  | 420283.01 | 4947391.18 |
| Z10 | 420171.14 | 4947274.68 |
| Z11 | 420169.91 | 4947273.47 |
| Z12 | 420167.31 | 4947271.09 |

Iznosi 3.0 m ispod niskog usporenog plovidbenog nivoa koji na km. 78+600 iznosi 70,67 mnm.

- U preostalom delu eksploatacionog polja, maksimalna dubina iskopa iznosi 4,0 m ispod niskog usporenog plovidbenog nivoa. Kota iskopa u „zoni 1“ bi iznosila 67.17 m.n.m, u „zoni 2“ bi iznosila 67.67 a u ostalom delu polja 66.67 m.n.m u sistemu visina TRST. Pošto su prikupljeni podaci dati u sistemu visina NVT2 , dno iskopa je postavljena na kotu 66.84 m.n.m. u „zoni 1“, u „zoni 2“ na kotu 67.34 m.n.m. a u ostalom delu polja na kotu 66.34 m.n.m (spuštena za razliku ova dva sistema visina koja za ovaj sektor iznosi 0.33 m). 7. U projektu, na poprečnim profilima, označiti nivo radne vode, nivo najnižeg plovidbenog nivoa i vodostaj na najbližoj hidrološkoj stanici u Šapcu;
8. U projektu definisati tehnologiju iskopa, količinu i dinamiku iskopa materijala (mesečna i godišnja) i navesti tačnu lokaciju odlaganja iskopanog materijala;
  9. U projektu navesti plovni mehanizaciju kojom se planira iskop. Prikazati način obeležavanja plovila koje vrši iskop u skladu sa instrukcijama nadležne Lučke kapetanije;
  10. Investitor je u obavezi da pre podnošenja zahteva za izdavanje Rešenja o vodnoj saglasnosti pribavi Saglasnost Direkcije za vodne puteve Beograd na projekat eksploatacije rečnog nanosa;
  11. Investitor je u obavezi da od nadležnog organa pribavi akt o proceni uticaja na životnu sredinu, odn. akt da nije potrebna procena uticaja na životnu sredinu;
  12. Investitor je u obavezi da prilikom podnošenja zahteva za izdavanje Mišljenja na projekat eksploatacije rečnog nanosa, reguliše imovinsko pravne odnose za kat. parc. br. 5523 K.O. Provo, sa JVP “Srbija Vode” Beograd.
  13. Radi kontrole eksploatacije rečnog nanosa potrebno je definisati tačke poligonog vlaka koordinatama i poprečne profile ulovima u odnosu na poligoni vlak. Na terenu tačke jasno obeležiti betonskim belegama;
  14. Investitor je u obavezi da ishoduje vodnu saglasnost na projekat eksploatacije rečnih nanosa. U zahtev za izdavanje vodne saglasnosti potrebno je priložiti:
    - projekat eksploatacije rečnih nanosa,
    - mišljenje javnog vodoprivrednog preduzeća na projekat eksploatacije rečnih nanosa,
    - mišljenje ograna nadležnog za plovidbu na unutrašnjim plovnim putevima, dokaz o pravu svojine, odnosno pravu korišćenja vodnog zemljišta sa koga se vrši eksploatacija, kopiju plana parcele,
    - akt nadležnog organa na studiju o proceni uticaja na životnu sredinu, odnosno akt nadležnog organa kojim se utvrđuje da nije potrebna procena uticaja na životnu sredinu;
  15. Vodni uslovi se izdaju sa rokom važnosti od jedne godine od datuma izdavanja;
  16. Po završetku izrade tehničke dokumentacije obratiti se ovom Sekretarijatu zahtevom za izdavanje vodne saglasnosti u skladu sa propisima;
  17. Sve planirane aktivnosti moraju biti locirane van zona sanitarne zaštite (eventualnih) izvorišta za druge namene;
  18. Predvideti upotrebu mašina i opreme izrađenih po novim tehnologijama tako da se mogući negativni uticaji na okolinu svedu na najmanju moguću meru;
  19. Tokom izvođenja radova nivo buke i aero zagađenja ne sme preći dozvoljene granične vrednosti;
  20. Zabranjeno je vršiti eksploatacione radove u toku noći, odnosno od sumraka do svitanja;
  21. Osvetljenje lokacije radova svesti na minimalno, u skladu sa nautičkim i ostalim propisima- zabranjena je upotreba svetlosnih reflektora (i drugog veštačkog osvetljenja) koji bi osvetljavali šire područje i (ili) bili usmereni ka nebu;
  22. Komunalni i sav ostali otpad nastao tokom radova, mora biti sakupljen na odgovarajući način, a potom deponovan na mesto koje odrede nadležne službe;



23. Na mikrolokaciji na kojoj se izvode radovi nije dozvoljeno vršiti servis i remontovanje mašina, sredstava i opreme;
24. Servisiranje mehanizacije obezbediti u specijalizovanim mehaničarskim radionicama;
25. Na mikrolokaciji radova zabranjeno je vršiti odlaganje bilo kakvih derivata nafte ili drugih pogonskih goriva, ili formiranje bilo kakve deponije;
26. Tokom sprovođenja radova, potrebno je preduzeti sve mere kako bi se sprečilo izlivanje goriva, maziva i drugih štetnih i opasnih materija;
27. Radne ekipe ne smeju da unuštavaju ili oštećuju biljne i životinjske vrste ili njihova staništa, i dužne su da se pridržavaju opštih mera zaštite, pravila o prikupljanju i odnošenju otpada, pravila o zaštiti;
28. Vrsta radova obavezuje Investitora na poštovanje Uslova zaštite prorode kao i svih obaveza na osnovu Zakona o proceni uticaja na životnu sredinu („Službeni glasnik RS“, br. 135/2004) i Pravilnika o sadržini studije procene uticaja na životnu sredinu („Službeni glasnik RS“, br.69/2005);
29. Ukoliko se tokom izvođenja radova naiđe na arheološke ostatke, radove obustaviti i obavestiti nadležni Zavod za zaštitu spomenika culture;
30. Za sve druge aktivnosti na predmetnom području, promenu obima i vrste radova potrebno je podneti novi zahtev ovom Zavodu;
31. Izvođač radova je obavezan da ukoliko u toku radova pronađe geološka ili paleontološka dokumenta koja bi mogla predstavljati zaštićenu prirodnu vrednost ista prijavi Ministarstvu životne sredine, rudarstva i prostornog planiranja i da preduzme sve mere zaštite od uništenja, oštećenja ili krađe;
32. Ukoliko podnosilac zahteva u roku od dve godine od dana dostavljanja akta ne otpočne radove i aktivnosti za koje je akt o uslovima zaštite prirode izdat, dužan je da pribavi novi akt;
33. U cilju kompletiranja dokumentacije potrebne za dobijanje Rešenja/Odobrenja za izvođenje radova podnosilac zahteva dužan je da pribavi i uslove i saglasnost drugih nadležnih institucija (nautičku saglasnost i za izvođenje radova na unutrašnjem i međunarodnom plovnom putu i dr.);
34. Predviđeni radovi na eksploatacije šljunka i peska iz korite reke Save mogu se izvesti samo na prostoru (deonica od km 77+000 do km 78+600);
35. Mehanizacija koja će biti angažovana na eksploataciji rečnog nanosa ne može da bude privremeno ni trajno stacionirana i na obali reke Save;
36. Nije dozvoljeno formiranje privremenih objekata za stanovanje, ložišta, pristupnih puteva, deponija otpada, niti bilo kakvo bespotrebno zadržavanje na obali reke Save;
37. Nije dozvoljeno bagerovanje delova sprudova iznad površine vode koji služe kao staništa gnežđenja stroo zaštićene vrste ptica žalara slepića (*Charadrius dubius*) u periodu gnežđenja, od 15. aprila do 1. jula;
38. Tokom izvođenja projektnih aktivnosti nije dozvoljeno odlaganje svih vrsta otpadnih materija i čvrstog otpada na području ekološko koridora, niti na okolna vlažna staništa .Ekološka mreža obuhvata međusobno povezana ili prostorno bliska zaštićena područja i ekološki značajna područja unutar koje se delovi povezuju prirodnim ili veštačkim koridorima. Sastoji se iz područja od značaja za očuvanje biodiverziteta, koridora koji povezuju izolovana staništa, i zaštitnih zona koje smanjuju negativne uticaje okruženja.
39. Eksploatacijom se ni na koji način ne sme ometati lokalni i međunarodni rečni saobraćaj;
40. Eksploatacijom se ni na koji način ne sme ometati ribarstvo, kao ni druge delatnosti na vodi;
41. Zahvatanjem šljunka i peska nije dozvoljeno otvaranje aluvijalne izdani;
42. Sve eksploatacione aktivnosti se moraju voditi tako da ne izazivaju negativne posledice (lokalnog karaktera) na hidrološki režim i hidrauličke osobine Save (i najbližih nizvodnih delova);
43. Svi radovi na eksploataciji šljunka i peska se moraju izvoditi tako da ne izazivaju značajne izmene morfoloških karakteristika korita Save-u potpunosti je zabranjeno svako ugrožavanje stabilnosti korita reke;
44. Nisu dozvoljene aktivnosti, koje mogu ugroziti normalnu egzistenciju živog sveta reke Save i njene inundacione ravni-pre svega faune ptica i faune riba;
45. Predvideti odgovarajuća rešenja koja se odnose na vodosnabdevanje lokacije izvođenja radova i evakuaciju otpadnih voda (npr. plovilima sa cisternama); zabranjeno je bilo kakvo ispuštanje otpadnih voda u Savu;
46. Transport i eksploatacija rečno nanosa iz korita reke Save moraju biti vršeni tako da se onemogući bilo kakav negativan uticaj na kvalitet i ostale karakteristike rečne vode;
47. Prilikom transporta sirovina vodenim putem (potisnice i teglenice), primeniti mere kojima će se onemogućiti rasipanje kamenog agregata, sitnih i finih frakcija;
48. Tokom radova mora biti obezbeđena odgovarajuća lokacija (marina, pristanište) za ukotvljenje (radnih i transportnih) plovila;
49. Deponovanje i separacija zahvaćenog rečnog materijala mora se obavljati na postojećoj lokaciji investitora.

### **Druge mere zaštite**

U cilju očuvanja života i zdravlja ljudi preporučljivo je koristiti sledeće mere zaštite:

- neprekidno praćenje razvoja i usavršavanje ličnih zaštitnih sredstava i njihovo uvođenje u upotrebu,
- stimulisati tehnička rešenja čije ideje doprinose poboljšanju uslova rada,
- uvođenje nove tehnologije (ili dela tehnološkog procesa), koji obezbeđuju bolju zaštitu od predhodne,
- permanentno obrazovanje kroz predavanja i informisanje svih zaposlenih iz oblasti zaštite životne sredine.

## **8. NETEHNičKI REZIME INFORMACIJA OD 2-7**

Nosilac projekta "Vojvodinaput" D.O.O. iz Zrenjanina, sklopiće sa JVP "Srbija Vode", ugovor o zakupu dela zemljišta od 9.06 ha, tj deo katastarske parcele broj 5523 K.O. Provo, nakon dobijanja vodne saglasnosti.

U prilogu se nalazi:

- \* Mišljenje u postupku izdavanja vodnih uslova, Direkcije za vodne puteve ,Beograd, br.11/171-3 od 12.07.2022.god.
- \*Vodni uslovi za izradu Projekta vađenja rečnog nanosa sa vodnog zemljišta, J.V.P."Srbijavode" Beograd br.7295/1 od 22.08.2022.god.
- \*Ugovor o zakupu vodnog zemljišta, J.V.P."Srbijavode" Beograd br.5277 od 17.05.2022.god.
- \*Rešenje , Zavoda za zaštitu prirode br 021-3146/2 od 06.10.2022.
- \*Kopija plana i List nepokretnosti

Tehnička dokumentacija: „Za eksploataciju rečno nanosa (šljunka i peska) iz korita reke Save, urađena je od strane "GEO-PROJEKT SM" iz Sremske Mitrovice.

Nosilac projekta je takođe dužan da se pri eksploataciji rečnog nanosa u potpunosti pridržava obeleženih granica eksploatacionog polja i eksploataciju vrši prema urađenoj tehničkoj dokumentaciji.

Na osnovu urađene Tehničke dokumentacije za eksploataciju rečnog nanosa i predviđeno tehnološkog procesa eksploatacije može se konstatovati da predmetni Projekat neće značajnije uticati na činioce životne sredine čak ni u akcidentnim situacijama, ukoliko se prethodno pribave sve neophodne saglasnosti naležnih organa a radovi izvode prema odobrenoj Tehničkoj dokumentaciji.

Јавно водопривредно предузеће „Србијаводе“  
Београд, Булевар уметности 2А  
Број: 5277  
Датум: 17.05.2022.

„ВОЈВОДИНАПУТ“ д.о.о.  
Зрењанин, Жарка Зрењанина 75  
Број: 214/2022.  
Датум: 17.5.2022.

**У Г О В О Р**  
**о закупу водног земљишта у јавној својини Републике Србије**  
**на водном подручју „Сава“**

закључен у Београду између:

**Јавног водопривредног предузећа „Србијаводе“** Београд, Булевар уметности 2А, матични број: 17117106, ПИБ: 100283824, које заступа директор Горан Пузовић, дипл.инж.пољ. (у даљем тексту: Закуподавац)

**и**  
**Привредно друштво за путеве „ВОЈВОДИНАПУТ“ д.о.о. Зрењанин, Жарка Зрењанина** број 75, матични број: 08040648, ПИБ: 101161435, текући рачун 155-76351-71, које заступа директор Саша Бодваи (у даљем тексту: Закупац)

**1. Уводне напомене**

**Члан 1.**

Уговорне стране сагласно констатују:

- 1) да је водно земљиште које је предмет овог уговора добро од општег интереса у јавној својини Републике Србије и да је, као јавно водно добро, неотуђиво;
- 2) да се овај уговор закључује у складу са чланом 10а Закона о водама („Службени гласник РС“, бр. 30/10, 93/12, 101/16, 95/18 и 95/18-др.закон) на основу спроведеног поступка прикупљања писмених понуда путем јавног оглашавања и решења о давању у закуп водног земљишта које је донео Закуподавац (број 4319 од 21.04.2022. године), ради вађења речног наноса на водном подручју „Сава“, за водоток реке Саве;
- 3) да се водно земљиште које је предмет овог уговора може користити искључиво за вађење речног наноса, у складу са Правилником о утврђивању плана вађења речних наноса („Службени гласник РС“, број 107/21), што је од интереса за очување или побољшање водног режима;
- 4) да Закупац поседује лиценцу за обављање делатности вађења речних наноса;
- 5) да се овим уговором уређују међусобна права и обавезе уговорних страна у вези давања у закуп водног земљишта у својини Републике Србије ради вађења речног наноса.

**2. Предмет уговора**

**Члан 2.**

Закуподавац даје Закупцу у закуп водно земљиште у јавној својини Републике Србије за водоток реке Саве, стационаже од км. 77+000 до км. 78+600 (шифра локације SV\_ZZ\_SAV\_10\_62), део катастарске парцеле 5523, катастарска општина Прово, општина Владимирци, укупне површине 90.571 м<sup>2</sup>, у границама утврђеним катастарско-топографском ситуацијом локације са обележеним координатама темена експлоатационог поља: Т1 (7421196.78; 4949348.89), Т2 (7421195.42; 4949294.48), Т3 (7421173.59; 4949206.31), Т4 (7421170.70; 4949194.80), Т5 (7421168.00; 4949187.38), Т6 (7421134.69; 4949097.42), Т7 (7421127.81; 4949078.20), Т8 (7421099.14; 4949017.53), Т9 (7421088.61; 4948996.20), Т10 (7421070.87; 4948958.02), Т11 (7421019.72; 4948861.03), Т12 (7420990.20; 4948805.20), Т13 (7420876.60; 4948610.20), Т14 (7420872.40; 4948604.70), Т15 (7420836.03; 4948559.29), Т16 (7420798.05; 4948511.66), Т17 (7420789.76; 4948500.48), Т18 (7420746.03; 4948439.30), Т19 (7420690.80; 4948367.00), Т20 (7420578.90; 4948250.46), Т21 (7420577.67; 4948249.25), Т22



(7420558.48; 4948231.69), T23 (7420401.00; 4948088.20), T24 (7420360.21; 4948059.40), T25 (7420317.38; 4948118.82), T26 (7420403.02; 4948180.53), T27 (7420583.46; 4948361.36), T28 (7420706.61; 4948495.55), T29 (7420821.94; 4948635.59), T30 (7420957.28; 4948826.91), T31 (7421039.09; 4948982.40), T32 (7421111.12; 4949176.94), T33 (7421129.66; 4949305.38), T34 (7421134.00; 4949349.63), који чини саставни део овог уговора (у даљем тексту: водно земљиште).

### **Члан 3.**

Закупац не може давати у подзакуп или на коришћење водно земљиште које је предмет овог уговора другом лицу.

Право стечено на основу водне сагласности не може се без сагласности Закуподавца, који је издао водну сагласност, пренети на друго лице.

## **3. Права и обавезе**

### **Члан 4.**

Закупац се обавезује да водно земљиште које је предмет овог уговора користи наменски, искључиво ради вађења речног наноса, у складу са пројектом вађења речног наноса и водном сагласношћу.

Вађење речних наноса без водне сагласности и законом прописане лиценце за обављање делатности вађења речног наноса није дозвољено.

### **Члан 5.**

Закупац се обавезује да:

- пријави Закуподавцу почетак радова на вађењу речног наноса;
- обезбеди приступне путеве и локацију за депоновање извађеног речног наноса;
- доставља Закуподавцу једном месечно (до петог у месецу за претходни месец) извештај о извађеним количинама речног наноса;
- омогући, ради обављања радова у складу са законом, приступ водном земљишту Закуподавцу, односно лицима овлашћеним од стране Закуподавца;
- омогући, ради контроле начина коришћења водног земљишта, Закуподавцу или лицу овлашћеном од стране Закуподавца, приступ водном земљишту;
- плати закупнину за водно земљиште на начин предвиђен овим уговором;
- обавести Закуподавца уколико дође до одузимања или престанка важења лиценце за обављање делатности вађења речних наноса у року од три дана од дана правоснажности решења о њеном одузимању.

### **Члан 6.**

Закупац се обавезује да уредно измирује своје обавезе по основу накнаде за воде, односно накнаде за извађени речни нанос, у складу са законом, а на основу решења издатог од стране надлежног органа.

### **Члан 7.**

У току коришћења водног земљишта које је предмет овог уговора Закупац се обавезује да својим поступцима и радњама неће угрозити водни режим или довести у питање редовно обављање водне делатности, нити угрозити јавни интерес у обављању те делатности, да неће угрожавати водне објекте и спровођење одбране од поплава и леда, као и да ће водно земљиште користити са пажњом доброг привредника.

#### **Члан 8.**

Закупац се обавезује да ће евентуалну штету коју проузрокује у речном кориту или водним објектима отклонити о свом трошку, према упутству Закуподавца или надлежног државног органа.

Уколико Закупац не отклони штету из става 1. овог члана, уговорне стране су сагласне да штету може отклонити Закуподавац о трошку Закупца.

Закупац одговара за штету коју претрпи треће лице услед неиспуњења обавеза предвиђених овим уговором.

#### **Члан 9.**

Закуподавац има право да ограничи или прекине вађење речног наноса на водном земљишту у случају угрожавања водног режима, водних објеката, одбране од поплаве и леда или у другим ванредним околностима ако је угрожен јавни интерес.

Закупац је дужан да, одмах по обавештењу Закуподавца о насталим променама из става 1. овог члана, ограничи или прекине вађење речног наноса без права на обештећење и накнаду трошкова.

Закупац је дужан да одмах прекине вађење речног наноса када извади количине речног наноса које су утврђене водном сагласношћу.

#### **Члан 10.**

Закуподавац не сноси одговорност за штету коју Закупац евентуално претрпи на водном земљишту које је предмет овог уговора у случају наиласка великих вода, неодговарајућег водног режима или на било који други начин без кривице Закуподавца.

#### **Члан 11.**

Уговорна страна која није у могућности да изврши своје обавезе из разлога више силе дужна је да о томе одмах обавести другу уговорну страну.

### **4. Закупнина**

#### **Члан 12.**

Закупац се обавезује да за коришћење водног земљишта из члана 2. овог уговора плати закупнину за прву годину закупа, односно за период од дана закључења овог уговора до истека годину дана од дана закључења овог уговора, у износу од 1.503.478,60 динара (висина закупнине по м<sup>2</sup> је 16,60 динара), на текући рачун ЈВП „Србијаводе“ број 200-2402180101045-97, са позивом на број уговора.

Износ закупнине из става 1. овог члана умањује се за износ депозита (150.347,86 динара) који је Закупац уплатио на текући рачун Закуподавца на основу огласа за прикупљање писмених понуда који је претходио доношењу решења из члана 1. тачка 2) овог уговора.

Закупнину из става 1. умањену за депозит из става 2. овог члана Закупац је обавезан да уплати у року од 15 дана од дана закључења овог уговора.

За другу годину закупа, односно до истека закупа, закупнина се плаћа у року од 15 дана од дана пријема профактуре, усклађена са годишњим индексом потрошачких цена, који објављује републички орган у чијој су надлежности послови статистике, сразмерно периоду закупа за другу годину.

#### **Члан 13.**

Обавеза Закупца је да на дан закључења овог уговора преда Закуподавцу, као средство финансијског обезбеђења за извршење уговорних обавеза, две бланко соло менице свака у висини годишње (укупне) закупнине, регистроване у регистру меница код Народне банке



Србије, уз коју се доставља картон депонованих потписа и менично овлашћење у корист рачуна ЈВП „Србијаводе“ број 200-2402180101045-97 да се менице могу наплатити, са важењем 30 дана дуже од рока важења овог уговора (менице морају бити оверене печатом и потписане од стране лица овлашћеног за заступање).

Закуподавац ће уновчити меницу из става 1. овог члана у случају да Закупац не плати закупнину у року и на начин предвиђен овим уговором.

## **5. Рок важења уговора**

### **Члан 14.**

Овај уговор се закључује на одређено време, за период важења Плана вађења речног наноса, односно почев од дана закључења овог уговора до 20.11.2023. године.

## **6. Престанак важења уговора**

### **Члан 15.**

Овај уговор престаје да важи протеком периода на који је закључен.

### **Члан 16.**

Закуподавац може раскинути овај уговор уколико Закупац не плати закупнину на уговорени начин или водно земљиште не користи за намену утврђену овим уговором, уколико не достави извештај из члана 5. став 1. алинеја трећа овог уговора, као и у случају неисвршавања других уговорних обавеза.

У случајевима из става 1. овог члана уговор се сматра раскинутим уколико Закупац у року од 15 дана од позива Закуподавца не испуни своју уговорну обавезу.

Закуподавац може раскинути овај уговор уколико Закупац водно земљиште изда у подзакуп, даном обавештења Закупца о раскиду уговора из наведеног разлога.

У случају раскида овог уговора из разлога наведених у ст. 1-3. овог члана Закуподавац ће своја евентуална потраживања према Закупцу наплатити из средства финансијског обезбеђења из члана 13. овог уговора, а Закупац нема право на повраћај плаћене закупнине и евентуалну накнаду штете за уложена средства у уређаје и опрему за вађење речног наноса.

### **Члан 17.**

Закупац може раскинути овај уговор у року од 15 дана од дана истека важења водне сагласности уколико је извадио све количине речног наноса одобрене водном сагласношћу.

У случају из става 1. овог члана Закупац има право на повраћај дела уплаћене закупнине за другу годину закупа, почев од дана подношења захтева за раскид овог уговора.

## **7. Завршне одредбе**

### **Члан 18.**

Сва обавештења у вези извршавања обавеза из овог уговора уговорне стране ће слати једна другој препорученом поштом на адресу уговорних страна из овог уговора.

О промени адресе свака уговорна страна обавестиће другу уговорну страну у року од пет дана од настале промене.

### **Члан 19.**

Саставни део овог уговора је:

- 1) решење о давању у закуп водног земљишта из члана 1. став 1. тачка 2) овог уговора;
- 2) катастарско-топографска ситуација локације са обележеним координатама темена експлоатационог поља из члана 2. став 1. овог уговора.

**Члан 20.**

Сва спорна питања до којих може доћи у примени овог уговора, уговорне стране ће покушати да реше споразумно, а уколико у томе не успеју спор ће решити стварно надлежан суд у Београду.

**Члан 21.**

Овај уговор сачињен је у четири истоветна примерка од којих свака уговорна страна задржава по два.



Горан Пузовић, дип. инж. пољ.



За Закупца

Директор

VOJVODINARUT  
D.O.O.  
Саша Бодвај  
ZRENJANIN \*





Република Србија  
Министарство грађевинарства,  
саобраћаја и инфраструктуре  
Дирекција за водне путеве  
Београд, Француска 9  
Број: 11/171-3  
Датум: 12.07.2022. године

Дирекција за водне путеве из Београда, решавајући по захтеву предузећа „ВОЈВОДИНАПУТ“ д.о.о., ул. Жарка Зрењанина бр. 75, 23000 Зрењанин, ПИБ 101161435, МБ: 08040648 (захтев бр. 231 од 09.06.2022. године, наш број 11/171 од 13.06.2022. године), на основу члана 16. и 17. Закона о пловидби и лукама на унутрашњим водама („Службени гласник РС“, бр. 73/10, 121/12, 18/15, 96/15, 92/16, 104/16, 113/17, 41/18, 95/18, 37/19, 9/20 и 52/21), члана 117. Закона о водама („Службени гласник РС“, бр. 30/10, 93/12, 101/16 и 95/18) и члана 6. Правилника о садржини и обрасцу захтева за издавање водних аката, садржини мишљења у поступку издавања водних услова и садржини извештаја у поступку издавања водне дозволе („Сл.гласник РС“ бр. 72/17 и 44/18) издаје:

#### МИШЉЕЊЕ у поступку издавања водних услова

за вађење речног наноса из корита реке Саве од **km 78+600 до km 77+000** у оквиру експлоатационог поља које је одређено чл.2. Уговора о закупу водног земљишта у јавној својини Републике Србије на водном подручју „Сава“, закљученим између ЈВП „Србијаводе“, Београд (под бр. 5277 од 17.05.2022.год.) и предузећа „ВОЈВОДИНАПУТ“ д.о.о. из Зрењанина.

На основу података којима располаже Дирекција и „Правилника о утврђивању Плана вађења речних наноса“ („Сл.гласник РС“ бр. 107/21), МГСИ – Дирекција за водне путеве издаје следеће услове за израду техничке документације вађења речног наноса:

1. Положај експлоатационог поља одређен је координатама тачака, које су дате чл.2. Уговора.
2. Максимална дубина ископа испод ниског пловидбеног нивоа који на **km 78+600** износи **70,67 mpm** у оквиру експлоатационог поља дефинисана је по зонама:
  - у „зони 1“ износи **3,5m** испод ниског пловидбеног нивоа.
  - у „зони 2“ износи **3,0m** испод ниског пловидбеног нивоа.

Координате зона дате су у следећој табели:

| Зона 1           |            |           |            | Зона 2           |            |           |            |
|------------------|------------|-----------|------------|------------------|------------|-----------|------------|
| Gaus Kruger - Z7 |            | UTM 34    |            | Gaus Kruger - Z7 |            | UTM 34    |            |
| 7420575.07       | 4948246.87 | 420167.31 | 4947271.09 | 7420522.80       | 4948300.58 | 420115.06 | 4947324.78 |
| 7420558.48       | 4948231.69 | 420150.73 | 4947255.91 | 7420583.46       | 4948361.36 | 420175.71 | 4947385.55 |
| 7420401.00       | 4948088.20 | 419993.29 | 4947112.47 | 7420706.61       | 4948495.55 | 420298.82 | 4947519.69 |

| Зона 1           |            |           |            | Зона 2           |            |           |            |
|------------------|------------|-----------|------------|------------------|------------|-----------|------------|
| Gaus Kruger - Z7 |            | UTM 34    |            | Gaus Kruger - Z7 |            | UTM 34    |            |
| 7420360.21       | 4948059.40 | 419952.51 | 4947083.68 | 7420769.17       | 4948571.52 | 420361.37 | 4947595.64 |
| 7420317.38       | 4948118.82 | 419909.70 | 4947143.08 | 7420819.07       | 4948538.02 | 420411.25 | 4947562.15 |
| 7420403.02       | 4948180.53 | 419995.31 | 4947204.77 | 7420798.05       | 4948511.66 | 420390.23 | 4947535.80 |
| 7420522.80       | 4948300.58 | 420115.06 | 4947324.78 | 7420789.76       | 4948500.48 | 420381.95 | 4947524.62 |
|                  |            |           |            | 7420746.03       | 4948439.30 | 420338.23 | 4947463.46 |
|                  |            |           |            | 7420690.80       | 4948367.00 | 420283.01 | 4947391.18 |
|                  |            |           |            | 7420578.90       | 4948250.46 | 420171.14 | 4947274.68 |
|                  |            |           |            | 7420577.67       | 4948249.25 | 420169.91 | 4947273.47 |
|                  |            |           |            | 7420575.07       | 4948246.87 | 420167.31 | 4947271.09 |

У преосталом делу експлоатационог поља, максимална дубина ископа износи 4m испод ниског пловидбеног нивоа.

3. Максимални нагиб косина кинете је 1:3.
4. Водити рачуна да се вађењем речног наноса не ствара двогубо корито, нити угрожава стабилност обала.
5. У подужном правцу вађење речних наноса треба планирати у смеру од низводног профила ка узводном, а у попречном правцу у смеру од матице тока ка обали.
6. Хидрографско мерење дела речног корита мора бити извршено од стране овлашћене геодетске организације, која хидрографску делатност врши на начин и под условима у складу са Законом о хидрографској делатности („Сл.гласник РС“ бр. 9/20) и Одлуком о обавезном садржају плана хидрографских мерења и обавезама правних лица која врше хидрографска мерења, коју је донела Дирекција за водне путеве, а која је доступна на сајту Дирекције за водне путеве (<http://www.plovput.rs/usluge-hidrografska-merenja>).

Хидрографска мерења могу да обављају правна лица, која су у складу са чл.6. ст.3. Закона о хидрографској делатности исходвала Решење Министарства надлежног за послове саобраћаја о испуњености услова за обављање хидрографске делатности. Правно лице које обавља хидрографску делатност, дужно је да обавести Дирекцију за водне путеве о датуму почетка и обиму послова у оквиру хидрографске делатности које ће вршити на предметној локацији, као и да достави примерак пројекта за извођење планираних послова у оквиру хидрографске делатности, а прикупљене податке да достави у року од 30 дана од дана завршетка радова (чл.8. ст.1. Закона о хидрографској делатности). Садржај пројекта за извођење планираних послова у оквиру хидрографске делатности дефинисан је Одлуком о обавезном садржају плана хидрографских мерења и обавезама правних лица која врше хидрографска мерења, коју је донела Дирекција за водне путеве, а која је доступна на сајту Дирекције за водне путеве (<http://www.plovput.rs/usluge-hidrografska-merenja>).

Хидрографски елаборат мора бити потврђен од стране Дирекције за водне путеве у складу са чл.9. став 2. Закона о хидрографској делатности. Решење којим се потврђује хидрографски елаборат мора бити саставни део пројекта вађења речног наноса.

Уколико правно лице не поступи у складу са чл.8. Закона о хидрографској делатности, биће покренут прекршајни поступак према чл. 21. Закона о хидрографској делатности.

Напомињемо да Дирекција за водне путеве не поседује податке о геотехничким карактеристикама речног дна на предметној локацији.



Техничка документација треба да садржи следећа поглавља:

- а) Општи део (регистрација пројектне организације, регистрација организације која врши снимање за геодетске подлоге, решење министарства надлежног за послове саобраћаја о испуњености услова које морају да испуне правна лица за вршење послова хидрографског премера на унутрашњим водним путевима, лиценцу пројектанта и лица које врши техничку и рачунску контролу, лиценце Републичког геодетског завода за извођење радова и овлашћеног лица које потписује подлоге за ситуационе планове);
- б) Пројектни задатак сачињен на бази мишљења Дирекције за водне путеве и Водних услова ЈВП „Србијаводе“;
- в) Технички извештај са елементима:
  - опис стања експлоатационог поља,
  - сврха вађења речног наноса и место одлагања материјала,
  - планирано временско извршење радова;
  - у пројекту навести пловну механизацију којом ће се вршити вађење речног наноса и приказати начин обележавања пловила и позајмишта;
- г) Предмер радова у облику табеле у којој ће бити приказана количина и динамика вађења речног наноса са приказом процентуалног повећања попречног профила до кога долази после експлоатације;
- д) Геодетски извештај треба да садржи елаборат мерења и графичке прилоге;
- ђ) Прилози:
  - ситуација размере  $P=1:2500$  или крупнија, са јасно уцртаном границом експлоатационог поља, кинетом и означеним временом и начином снимања терена (уз максимално растојање између попречних профила од 25 m) које је извршено од стране организације која је овлашћена за ту врсту послова. Снимци не могу бити старији од 6 месеци;
  - скица профила са координатама крајњих тачака попречних профила;
  - подужни профил по осовини кинете, са линијом нивоа воде на дан снимања, линијом ниског пловидбеног нивоа (ЕН);
  - попречни профили са уцртаном кинетом за багеровање, уцртаним радним нивоом, ниским пловидбеним нивоом (ЕН), котом дна кинете, одстојањима од крајње тачке профила и легендом.

Урађену техничку документацију треба доставити Дирекцији за водне путеве ради исходавања мишљења на техничку документацију и услова под којима се могу извршити предвиђени радови.


Такса за захтев у износу од 330,00 динара (према Тарифном броју 1) и такса за мишљење, у износу од 12.320,00 динара (према Тарифном броју 157а), наплаћене су на основу члана 2. став 4) Закона о републичким административним таксама („Сл.гласник РС“ број 43/03, ... 62/21).

В.Д. ДИРЕКТОРА

Ирена Коњевић

Доставити:

- именованом
- ЈВП „Србијаводе“, Нови Београд
- Групи 2/2
- Архиви



Јавно водопривредно предузеће „Србијаводе“ Београд  
Водопривредни центар „Сава - Дунав“

11070 Нови Београд, Бродарска 3; www.srbijavode.rs, vrcsavadunav@srbijavode.rs;  
Текући рачун: 200-2402180101045-97; ПИБ: 100285824; Матични број: 17117106;  
Наменски рачун трезора: 840-78723-57; ЈБКЈС: 81448; Телефон: 011 261-81-00, 311-43-25,  
Факс: 011 311-29-27

Број: \_\_\_\_\_

7295/1

Датум: \_\_\_\_\_

22.08.2022

**VOJVODINAPUT**  
BROJ 377  
Datum 05.09.2022  
ZRENJANIN

НЖ

На основу члана 117. став 1. тачка 24) и став 3., и члана 118. став 2. Закона о водама („Службени гласник РС“, бр. 30/10, 93/12, 101/16, 95/18 и 95/18 – др. закон), Правилника о садржини и обрасцу захтева за издавање водних аката, садржини мишљења у поступку издавања водних услова и садржини извештаја у поступку издавања водне дозволе („Сл. гласник РС“, број 72/17, 44/18 и 12/22 – др. закон) и Правилника о утврђивању плана вађења речних наноса („Службени гласник РС“, бр. бр. 107/21), решавајући по захтеву поднетом од стране Привредног друштва за путеве "Војводинапут" д.о.о., Жарка Зрењанина 75, Зрењанин. (матични број: 08040648, ПИБ: 101161435), Јавно водопривредно предузеће "Србијаводе" – Водопривредни центар "Сава-Дунав", Нови Београд, (наш број 7295 од 18.07.2022. године) издаје:

### ВОДНЕ УСЛОВЕ

за израду Пројекта вађења речних наноса из корита реке Саве,  
на стационачи од km 77+000 до km 78+600

Техничка документација за извођење радова, у даљем тексту Пројекат вађења речних наноса, на стационачи од km 77+000 до km 78+600 реке Саве (редни број локације: 2), која је обухваћена Правилником о утврђивању плана вађења речних наноса („Службени гласник РС“, бр. 107/21), део катастарске парцеле број 5523 к.о. Прово, општина Владимирци, укупне површине 90.571,00 m<sup>2</sup> у границама утврђеним катастарско-топографском ситуацијом локације са обележеним координатама темена експлоатационог поља: Т1 (7421196.78; 4949348.89), Т2 (7421195.42; 4949294.48), Т3 (7421173.59; 4949206.31), Т4 (7421170.70; 4949194.80), Т5 (7421168.00; 4949187.38) Т6 (7421134.69; 4949097.42), Т7 (7421127.81; 4949078.20) Т8 (7421099.14; 4949017.53) Т9 (7421088.61; 4948996.20). Т10 (7421070.87; 4948958.02), Т11 (7421019.72; 4948861.03) Т12 (7420990.20; 4948805.20), Т13 (7420876.60; 4948610.20), Т14 (7420872.40; 4948604.70), Т15 (7420836.03; 4948559.29), Т16 (7420798.05; 4948511.66) Т17 (7420789.76; 4948500.48), Т18 (7420746.03; 4948439.30) Т19 (7420690.80; 4948367.00) Т20 (7420578.90; 4948250.46), Т21 (7420577.67; 4948249.25), Т22 (7420558.48; 4948231.69) Т23 (7420401.00; 4948088.20), Т24 (7420360.21; 4948059.40), Т25 (7420317.38; 4948118.82), Т26 (7420403.02; 4948180.53), Т27 (7420583.46; 4948361.36) Т28 (7420706.61; 4948495.55), Т29 (7420821.94; 4948635.59) Т30 (7420957.28; 4948826.91) Т31 (7421039.09; 4948982.40), Т32 (7421111.12; 4949176.94), Т33 (7421129.66; 4949305.38) Т34 (7421134.00; 4949349.63) треба да испуни следеће услове:

1. Позајмиште речног наноса се налази на водном земљишту у смислу Закона о водама, у зони где је потребно вађење речних наноса у циљу одржавања или проширења пловних габарита и у зони где је дозвољено вађење наноса уз прибављање услова (у складу са Планом вађења речних наноса);
2. Уз захтев за издавање водне сагласности приложити акт надлежног органа о сагласности на студију о процени утицаја на животну средину, односно акт надлежног органа којим се утврђује да није потребна процена утицаја на животну средину;
3. На основу Прорачуна успорених нивоа воде у акумулацији ХЕ "Ђердап I" у режиму експлоатације ХЕ "Ђердап I" и ХЕ "Ђердап II" (Институт за водопривреду "Јарослав Черни", Београд, 2007. године), карактеристични протицаји реке Саве код Сремске Митровице су:

| Река : Сава<br>Сектор: Ушће–Сремска<br>Митровица | КАРАКТЕРИСТИЧНИ ПРОТИЦАЈ САВЕ (m <sup>3</sup> /s) |               |              |
|--|---|---------------|--------------|
|  | Протицај Саве (Q Ср.                              | Q99% са криве | Q1% са криве |
|  |   |               |              |

| Митровица) |        | вероватноће малих вода | Qср   | вероватноће великих вода |
|------------|--------|------------------------|-------|--------------------------|
|            |        | 204                    | 1558  | 6272                     |
| km         |        | КОТА НИВОА ВОДЕ (mm)   |       |                          |
| профил     | 97+480 | 71,33                  | 73,87 | 78,88                    |

4. Извршити хидраулички прорачун за меродавне протицаје у условима стационарног течења, на основу којих треба одредити условљене коте ископа дуж поља на коме се врши вађење речних наноса, уз дефинисање елемената водног режима пре почетка вађења речних наноса, као и стања након завршеног вађења;
5. Пројектом вађења речних наноса се не сме предвиди кота ископа већа од дозвољене (максимална дубина ископа је 5 m испод ниског пловидбеног нивоа који на km 78+600 износи 70,67 mm), у складу са условима Дирекције за водне путеве;
6. Максимални нагиб косина кинете је 1:3;
7. У подужном правцу вађење наноса треба планирати у смеру од низводног профила ка узводном, а у попречном правцу у смеру од матице тока према обали;
8. На основу геодетских снимања урадити:
  - а) катастарско - топографски план зоне извођења радова, у размери P=1:100/1000 или P=1:2500, са приказом: контура високе обале речног корита, положаја поља на коме се вади речни нанос са координатама граничне контуре, привремених депонија, сепарација, манипулативних површина и приступних путева у границама водног земљишта, као и речног корита најмање по 50 m узводно и низводно од зоне извођења радова. На плану назначити границе катастарских парцела и катастарских општина. Геодетски снимак за израду катастарско-топографског плана не сме да буде старији од три (3) месеца, урађен у дигиталној форми, у стандардном формату;
  - б) приказ контролних попречних профила на одговарајућем међусобном растојању (не већем од 50 m), у размери 1:100/1000 (2500) и подужни профил поља на коме се вади речни нанос, са приказом линије спруда по осовини, линије талвега (највећих дубина на снимљеним попречним профилима речног корита), границе ископа, као и линије воде на дан снимања. Преломне тачке дати у Gauss-Kruger-овом координатном систему;
9. Коришћена геодетска опрема мора да испуњава одређене услове тачности, који се потврђују атестом или декларацијом. Мерење позиције треба да буде са мерном несигурности од 25 cm, а мерење дубина треба да буде са мерном несигурности од 5 cm;
10. У Пројекту вађења речних наноса треба описати технологију ископа;
11. У Пројекту вађења речних наноса треба дати количине наноса, као и динамику вађења наноса по месецима и укупну количину наноса која ће се извадити за 12 месеци;
12. Предвидети радове и мере које ће спречити евентуално стварање секундарних и паралелних токова дуж експлоатационог поља у случају високих водостаја реке Саве;
13. Пројектом вађења речних наноса доказати да ће експлоатација речних наноса на предметној локацији имати позитивне ефекте на водни режим на овом делу тока реке Саве, као и да неће имати негативне последице у односу на друге кориснике;
14. Предвиђеним вађењем речног наноса не сме се угрозити стабилност природне обале корита за средњу и велику воду, не смеју се погоршати услови санитарне заштите и негативно утицати на стање животне средине. Уколико постоји било каква употреба нафте и њених деривата, у пројекту за вађење наноса треба предвидети мере заштите да не дође до загађења водотока;
15. Није дозвољено складиштење нафтних деривата (горива, уља и мазива), замена уља, подмазивање и прање механизације на водном земљишту;
16. У Пројекту вађења речних наноса треба навести и означити локације за складиштење горива, уља и мазива, одржавање и прање механизације, које треба да буду удаљене најмање 500 m од речног корита. Складишта нафтних деривата и погони за одржавање механизације треба да буду заштићени од стогодишње велике воде реке и морају да имају канализацију за прихватање отпадних вода и уређај за сепарацију масти и уља;
17. У Пројекту вађења речних наноса треба означити локације и димензије привремених депонија **за које су издата водна акта**, а које ће служити за одлагање извађеног наноса на водном земљишту. Треба приказати максималну површину, висину и количину речног наноса који се

- може депоновати. У случају да се извађени материјал из предметног експлоатационог поља директно испоручује коминтентима потребно је доставити Изјаву оверену код јавног бележника којом се потврђује да ће се избагеровани материјал директно испоручивати коминтентима са којима инвеститор има закључен уговор о снабдевању речним наносом;
18. Привремене депоније (ако су предвиђене пројектном документацијом) морају бити ван домаћаја или заштићене од десетогодишње велике воде;
  19. У Пројекту вађења речних наноса дати процену утицаја планираних депонија (ако су предвиђене пројектном документацијом) на меродавне нивое великих вода, с тим да депоније не смеју да заузимају више од 20% ширине инундације, од речне обале до уреза стогодишње велике воде или насипа;
  20. У Пројекту вађења речних наноса дати процену количине јаловине на експлоатационом пољу и предвидети локације за њено одлагање. По правилу јаловину ископану на спрудовима треба депоновати у стараче и депресије тако да се не смањи протинајни профил и погоршају услови течења великих вода;
  21. Пројекат вађења речног наноса треба да садржи план за одбрану од поплава, који би требало да обухвати евакуацију радника и механизације и заштиту привремених депонија у току спровођења одбране од поплава;
  22. Пројекат вађења речног наноса треба да буде урађена у складу са техничким нормативима и стандардима. Техничку документацију треба да уради привредно друштво, односно правно лице које је регистровано за израду техничке документације, с тим да одговорни пројектант треба да поседује лиценцу 313 или 314, према класификацији Инжењерске коморе Србије;
  23. На Пројекат вађења речног наноса треба прибавити водну сагласност, којом се утврђује да је она урађена у складу са издатим водним условима, сагласно члану 119. Закона о водама ("Службени гласник РС", бр. 30/10, 93/12, 101/16, 93/18 и 93/18 – др. закон);
  24. Право на вађење речног наноса, сагласно члану 89. Закона о водама ("Службени гласник РС", бр. 30/10, 93/12, 101/16, 93/18 и 93/18 – др. закон), стиче се добијањем водне сагласности, што подразумева и обавезу решавања имовинских питања на парцелама на којима се вади речни нанос и постављају привремени објекти потребни за извођење радова, како на приватним тако и на парцелама у јавној својини;
  25. За обављање делатности вађења речног наноса правно лице, односно предузетник, треба да буде уписано у одговарајући регистар, члан 90. Закона о водама ("Службени гласник РС", бр. 30/10, 93/12, 101/16, 93/18 и 93/18 – др. закон) и да поседује лиценцу за обављање делатности вађења речног наноса. Лиценца за обављање делатности вађења речног наноса из водног пута издаје се на захтев правног лица, односно предузетника, решењем министарства надлежног за послове саобраћаја, а за обављање делатности вађења речног наноса из водотока на којима нема пловног пута и са водног земљишта, ради уређења режима вода, решењем министарства надлежног за послове водопривреде, на период од пет година;
  26. Водни услови престају да важе ако се у року од годину дана од дана њиховог издавања не поднесе захтев за издавање водне сагласности;
  27. У складу са чланом 130. Закона о водама ("Службени гласник РС", бр. 30/10, 93/12, 101/16, 93/18 и 93/18 – др. закон) и на основу Правилника о садржини, начину и обрасцу водне књиге ("Сл. гласник РС", број 86/10), водни услови су евидентирани у Уписник водних услова за водно подручје Сава, под редним бројем 945 од 2.08.2022. године.

### Образложење

Привредно друштво за путеве "Војводинапут" д.о.о., Жарка Зрењанина 75, Зрењанин (матични број: 08040648, ПИБ: 101161435) поднело је захтев за добијања водних услова у циљу израде Пројекта за вађење речних наноса на стациомажи од km 77+000 до km 78+600 реке Саве (редни број локације: 2), која је обухваћена Правилником о утврђивању плана вађења речних наноса ("Службени гласник РС", бр. 107/21), део катастарске парцеле број 5523 к.о. Прово, општина Владимирци.

Уз захтев је достављена следећа документација:

- Уговор о закупу водног земљишта у јавној својини Републике Србије број 5277 од 17.05.2022. године закључен између Привредног друштва за путеве "Војводинапут" д.о.о. Жарка

- Зрењанина 75, Зрењанин као закупца и ЈВП "Србијаводе", Булевар уметности број 2А као закуподавца;
- Мишљење у поступку издавања водних услова Министарства грађевинарства, саобраћаја и инфраструктуре - Дирекција за водне путеве, бр. 11/171-3 од 12.07.2022. године;
  - Катастарско – топографски план локације за вађење речних наноса, у размери 1:1000, урађен од стране Агенције геодетских услуга "Гео-Пројект СМ" Сремска Митровица од 08.04.2022. године;
  - Копија листа непокретности бр. 226 за кат. парцелу бр. 5523 к.о. Прово, територија општине Владимирци од 01.04.2022. године;
  - Копија плана за кат. парцелу бр., 5523 к.о. Прово, општина Владимирци, на којој се налази поље за вађење речних наноса, у размери 1:2500, издата од стране Републичког геодетског завода – Служба за катастар непокретности Владимирци, бр. 953-014-6072/2022 од 04.04.2022. године;
  - Решење издато привредном друштву за путеве "Војводинапут" д.о.о., Жарка Зрењанина 75, Зрењанин. (матични број: 08040648, ПИБ: 101161435) о издавању лиценце за обављање делатности вађења шљунка из водног пута број 342-01-221/2022-06/2 од 23.02.2022. године, издато од стране Министарства грађевинарства, саобраћаја и инфраструктуре;

На основу достављене и расположиве техничке документације констатовано је следеће:

У складу са чл. 117. Закона о водама, планирани радови припадају типу објеката број 24) вађење и депоновање на водном земљишту: речних наноса, камена и другог материјала из корита водотока, спрудова, речних алувиона и са обала природних водотока, природних и вештачких акумулација; тресета за холтикултуру; рекултивацију експлоатационог поља и непосредне околине, по завршеном вађењу, а према члану 43. истог закона, предметни радови су сврстани у делатност 1) уређење водотока и заштита од штетног дејства вода.

Водни услови се издају за извођење радова на вађењу речног наноса са водног земљишта на локалитетима где је то од интереса за очување или побољшање водног режима, у обиму који неће нарушити водни режим и угрозити екосистем речног тока и приобалног земљишта и они су саставни део важећег Плана вађења речних наноса.

Експлоатација речног наноса предвиђена је на делу катастарске парцеле број 5523 к.о. Прово, општина Владимирци укупне површине 90.571,00 м<sup>2</sup>. На основу достављене документације и увидом у [www.rgz.gov.rs/KnWeb](http://www.rgz.gov.rs/KnWeb) утврђено је да су наведене парцеле у јавној својини Републике Србије.

Координате тачака које оријентационо дефинишу експлоатационо поље:

| Ознаке угаоних тачака | Координате |            |
|-----------------------|------------|------------|
|                       | Y          | X          |
| T1                    | 7421196.78 | 4949348.89 |
| T2                    | 7421195.42 | 4949294.48 |
| T3                    | 7421173.59 | 4949206.31 |
| T4                    | 7421170.70 | 4949194.80 |
| T5                    | 7421168.00 | 4949187.38 |
| T6                    | 7421134.69 | 4949097.42 |
| T7                    | 7421127.81 | 4949078.20 |
| T8                    | 7421099.14 | 4949017.53 |
| T9                    | 7421088.61 | 4948996.20 |
| T10                   | 7421070.87 | 4948958.02 |
| T11                   | 7421019.72 | 4948861.03 |
| T12                   | 7420990.20 | 4948805.20 |
| T13                   | 7420876.60 | 4948610.20 |
| T14                   | 7420872.40 | 4948604.70 |
| T15                   | 7420836.03 | 4948559.29 |
| T16                   | 7420798.05 | 4948511.66 |
| T17                   | 7420789.76 | 4948500.48 |
| T18                   | 7420746.03 | 4948439.30 |

|     |            |            |
|-----|------------|------------|
| T19 | 7420690.80 | 4948367.00 |
| T20 | 7420578.90 | 4948250.46 |
| T21 | 7420577.67 | 4948249.25 |
| T22 | 7420558.48 | 4948231.69 |
| T23 | 7420401.00 | 4948088.20 |
| T24 | 7420360.21 | 4948059.40 |
| T25 | 7420317.38 | 4948118.82 |
| T26 | 7420403.02 | 4948180.53 |
| T27 | 7420583.46 | 4948361.36 |
| T28 | 7420706.61 | 4948495.55 |
| T29 | 7420821.94 | 4948635.59 |
| T30 | 7420957.28 | 4948826.91 |
| T31 | 7421039.09 | 4948982.40 |
| T32 | 7421111.12 | 4949176.94 |
| T33 | 7421129.66 | 4949305.38 |
| T34 | 7421134.00 | 4949349.63 |

Површина експлоатационог поља износи 90.571,00 m<sup>2</sup>.


У складу са Правилником о утврђивању Плана вађења речних наноса ("Службени гласник РС", бр.107/21), тражено експлоатационо поље се налази у зони где је потребно вађење речних наноса у циљу одржавања или проширења пловних габарита и у зони где је дозвољено вађење наноса уз прибављање услова.

Привредно друштво за путеве "Војводинапут" д.о.о., Жарка Зрењанина 75, Зрењанин, поседује лиценцу за обављање делатности вађења шљунка из водног пута број 342-01-221/2022-06/2 од 23.02.2022. године, издато од стране Министарства грађевинарства, саобраћаја и инфраструктуре.

Предметна деоница реке Саве, водотока I реда, налази се у Оперативном плану за одбрану од поплава за 2022. годину ("Сл. гласник РС", број 158/20) – Сектор деоница објекат С.4.2.1., Десна обала на окуци Прово-Орлача, 15 km.

За предметну деоницу реке Саве, у складу са чл.10а Закона о водама ("Службени гласник РС", бр. 30/10, 93/12, 101/16, 95/18 и 95/18 – др. закон), закључен је Уговор о закупу водног земљишта у јавној својини Републике Србије број 5277 од 17.05.2022. године (ЈВП "Србијаводе", Булевар уметности број 2А).

На основу Правилника о садржини, начину и обрасцу водне књиге ("Сл. гласник РС", број 86/10), водни услови су евидентирани у Уписник водних услова што је дато у услову број 27.

  
 Републички центар ВУПМ "Сара-Дунав"  
 Александар Зибовић, дип. инж. грађ.

**Доставити:**

- "Војводинапут" д.о.о., Жарка Зрењанина 75, Зрењанин:
- Одељ. за водно добро, водни режим и водна акта (x2);
- Републичкој дирекцији за воде Немањина 22-26 (x2) – електронска достава:
- А р х и в и.



Република Србија  
ЗАВОД ЗА ЗАШТИТУ ПРИРОДЕ СРБИЈЕ  
Нови Београд, Јапанска бр. 35  
Тел: +381 11/2093-802; 2093-803  
Факс: + 381 11/2093-867

VOJVODINAPUT  
БРОЈ 721  
Datum 10. 10. 20 22  
ZRENJANIN

Завод за заштиту природе Србије из Београда, ул. Јапанска бр. 35, на основу члана 9. Закона о заштити природе („Службени гласник РС“, бр. 36/2009, 88/2010, 91/2010-исправка 14/2016, 95/2018-други закон и 71/2021) и члана 136. Закона о општем управном поступку („Службени гласник РС“, бр. 18/2016 и 95/2018 - аутентично тумачење), поступајући по захтеву бр. 387 од 05.09.2022. године Предузећа „Војводинапут“ д.о.о., ул. Жарка Зрењанина бр. 75, Зрењанин, за издавање услова заштите природе за Пројекат експлоатације речног наноса из корита реке Саве, стационаже од km 77+000 до km 78+600, на делу к.п. бр. 5523 К.О. Прово, општина Владимирци, дана 06.10. 2022. године под 03 бр. 021-3146/Z доноси

### РЕШЕЊЕ

1. Подручје на којем се планира експлоатација речног наноса из корита реке Саве се не налази унутар заштићеног подручја за које је спроведен или покренут поступак заштите али се налази у еколошком коридору од међународног значаја – река Сава и еколошки значајном подручју „Обедска бара“ еколошке мреже Републике Србије. Сходно томе, издају се услови заштите природе:

#### Општи услови:

- 1) Планиране активности из захтева се могу реализовати на предметном подручју које се налази на к.п. бр. 5523 К.О. Прово, општина Владимирци, односно на површини која је одређена следећим координатама:

| Тачка | Y            | X            | Тачка | Y            | X            |
|-------|--------------|--------------|-------|--------------|--------------|
| T1    | 7 421 196.78 | 4 949 348.89 | T18   | 7 420 746.03 | 4 948 439.30 |
| T2    | 7 421 195.42 | 4 949 294.48 | T19   | 7 420 690.80 | 4 948 367.00 |
| T3    | 7 421 173.59 | 4 949 206.31 | T20   | 7 420 578.90 | 4 948 250.46 |
| T4    | 7 421 170.70 | 4 949 194.80 | T21   | 7 420 577.69 | 4 948 249.25 |
| T5    | 7 421 168.00 | 4 949 187.38 | T22   | 7 420 558.48 | 4 948 231.69 |
| T6    | 7 421 134.69 | 4 949 097.42 | T23   | 7 420 401.00 | 4 948 088.20 |
| T7    | 7 421 127.81 | 4 949 078.20 | T24   | 7 420 360.21 | 4 948 059.40 |
| T8    | 7 421 099.14 | 4 949 017.53 | T25   | 7 420 317.38 | 4 948 118.82 |
| T9    | 7 421 088.61 | 4 948 996.20 | T26   | 7 420 403.02 | 4 948 180.53 |
| T10   | 7 421 070.87 | 4 948 958.02 | T27   | 7 420 583.46 | 4 948 361.36 |
| T11   | 7 421 019.72 | 4 948 861.03 | T28   | 7 420 706.61 | 4 948 495.55 |
| T12   | 7 420 990.20 | 4 948 805.20 | T29   | 7 420 821.94 | 4 948 635.59 |
| T13   | 7 420 876.60 | 4 948 610.20 | T30   | 7 420 957.28 | 4 948 826.91 |
| T14   | 7 420 872.40 | 4 948 604.70 | T31   | 7 421 039.09 | 4 948 982.40 |
| T15   | 7 420 836.03 | 4 948 559.29 | T32   | 7 421 111.12 | 4 949 176.94 |
| T16   | 7 420 798.05 | 4 948 511.66 | T33   | 7 421 129.66 | 4 949 305.38 |
| T17   | 7 420 789.76 | 4 948 500.48 | T34   | 7 421 134.00 | 4 949 349.63 |

- 2) Забрањено је депоновање речног наноса на простору вађења или у обалској зони;  
3) Забрањено је угрожавање биодиверзитета и геодиверзитета опасним и штетним материјама и средствима, отпадом и грађевинским материјалом на предметном подручју;

- 4) На микролокацији на којој се изводе радови није дозвољено вршити сервис и ремонтовање машина, средстава и опреме;
- 5) Забрањено је уништавање и нарушавање станишта као и уништавање и узнемиравање дивљих врста у обалској зони предметног подручја;
- 6) Забрањена је промена морфолошких и хидролошких особина подручја од којих зависи функционалност коридора;
- 7) Предузети мере којима се обезбеђују спречавање, односно смањење, контрола и санација свих облика загађивања;
- 8) Током извођења радова, ниво буке и вибрација не сме прећи дозвољене граничне вредности за радну средину (Закон о заштити од буке у животној средини „Службени гласник РС“, бр. 96/21 и Закон о заштити ваздуха, „Службени гласник РС“, бр. 36/09, 10/13 и 26/21);
- 9) Комунални и сав остали отпад настао током радова, мора бити сакупљан на одговарајући начин, а потом депонован на место које одреде надлежне службе;
- 10) Није дозвољено извођење радова ноћу;
- 11) Пројектом дефинисати да је у току рада на предметној површини вађења речног наноса и околини потребно предузети све мере како би се спречило изливање горива, мазива и других штетних и опасних материја у водоток;
- 12) Предвидети да се у случају акцидентног загађења површинских вода тренутно обуставе сви радови, и да се ангажују надлежне институције и предузеће овлашћено за санирање;
- 13) У случају изливања штетних материја у водоток, потребно је извршити одговарајуће анализе воде и предузети мере санације и заштите живог света реке, а гориво, мазиво и друге штетне материје адекватно сакупљати и евакуисати до прописане локације, у складу са чланом 2. Правилника о начину складиштења, паковања и обележавања опасног отпада („Службени гласник РС“, бр. 92/2010 и 77/2021);
- 14) Пројектом дефинисати простор за депоновање извађеног речног наноса у коме треба да су обезбеђени услови складиштења без могућности загађења водотока, земљишта и ваздуха у окружењу. Извађени материјал и јаловину није дозвољено депоновати у обалској зони предметног подручја;
- 15) Уколико се у току радова наиђе на геолошка и палеонтолошка документа (фосили, минерали, кристали и др.) која би могла имати својство природне вредности, налазач је дужан да пријави Министарству заштите животне средине и предузме мере заштите од уништења, оштећивања или крађе до доласка овлашћеног лица, у складу са чл. 99. Закона о заштити природе;

#### **Експлоатација:**

- 16) Радови при експлоатацији морају се изводити тако да не ремете хидролошки режим, пре свега квантитативне карактеристике реке Саве, односно не изазивају негативне последице локалног карактера;
  - 17) Експлоатацијом није дозвољено ићи испод талвега;
  - 18) Није дозвољено отварање фреатске (слободне) издани;
  - 19) Није дозвољено вршити сепарацију експлоатисаног материјала у приобаљу, изузев на месту намењеном за сепарацију;
  - 20) Експлоатацијом материјала не сме се угрозити стабилност природне обале за велику воду.
2. Након израде Пројекта вађења речног наноса из корита реке Саве, на подручју одређеном координатама датим у тачки 1. подтачки 1) овог Решења, потребно је од Завода прибавити мишљење о испуњености услова из овог Решења.

3. Ово Решење не ослобађа обавезе подносиоца захтева да прибави и друге услове, дозволе и сагласности предвиђене позитивним прописима.
4. За све друге радове/активности на предметном подручју или промене пројектне документације, потребно је поднети нови захтев.
5. Врста радова обавезује носиоца Пројекта на поштовање услова заштите природе, као и свих обавеза дефинисаних Законом о процени утицаја на животну средину („Службени гласник РС“, бр. 135/2004 и 36/2009). С тим у вези, у случају потребе израде Студије о процени утицаја на животну средину, иста треба бити израђена у складу са условима заштите природе из овог решења.
6. Уколико подносилац захтева у року од две године од дана достављања овог решења не отпочне радове и активности за које је ово решење издато, дужан је да поднесе захтев за издавање новог решења.
7. Такса за издавање овог Решења у износу од 25.000,00 динара је одређена у складу са чланом 2. став 3. тачка 3. Правилника о висини и начину обрачуна и наплате таксе за издавање акта о условима заштите природе („Службени гласник РС“, бр. 73/2011, 106/2013).

### *Образложење*

Завод за заштиту природе Србије примио је дана 07.09.2022. године захтев заведен под 03 бр. 021-3146/1, Предузећа „Војводинапут“ д.о.о., ул. Жарка Зрењанина бр. 75, Зрењанин, за издавање услова заштите природе за Пројекат вађења речног наноса из корита реке Саве, стациоанже од km 77+000 до km 79+600, на делу к.п. бр. 5523 К.О. Прово, општина Владимирци, у оквиру површине са преломним тачкама наведеним у тачки 1. подтачка 1) овог Решења.

Уз захтев је достављена следећа документација: извод из листа непокретности бр. 226, катастарско-топографска ситуација, лиценца за вађење шљунка бр. 342-01-221/2022-06/2 од 23.02.2022. године Министарства грађевинарства, саобраћаја и инфраструктуре, ул. Немањина 22-26, Београд, и водни услови бр. 7295/1 од 22.08.2022 године Јавног водопривредног предузећа „Србијаводе“ Београд, Водопривредни центар „Сава – Дунав“, ул. Бродарска бр. 3, Београд.

Увидом у достављени захтев и приложену документацију утврђено је да се на експлоатационом простору дефинисаном у тачки 1. подтачка 1) овог решења планира вађење речног наноса из корита реке Саве. Експлоатационо поље је део водног земљишта површине 90.571 m<sup>2</sup>.

Увидом у Централни регистар заштићених природних добара и документацију Завода, а у складу са прописима који регулишу област заштите природе, утврђени су услови из диспозитива овог решења. Подручје на коме се планира вађења речног наноса из корита реке Саве не налази се унутар заштићеног подручја за које је спроведен или покренут поступак заштите, али се налази у еколошком коридору од међународног значаја – река Сава и еколошки значајном подручју „Обедска бара“, које чини међународно значајно подручје за птице (ИБА) под називом „Обедска бара“, еколошке мреже Републике Србије. Поред тога, предметно подручје се налази у границама потенцијалног Подручја посебне заштите (proposed Special Protection Area, pSPA) „Обедска бара“ еколошке мреже Натура 2000 у складу са прописима Европске уније – Директивом о птицама (Директива о очувању дивљих птица / Directive 2009/147/EC of the European Parliament and of the Council on the conservation of wild birds).

Законски основ за доношење решења: Закон о заштити природе („Службени гласник РС“, бр. 36/2009, 88/2010, 91/2010-исправка 14/2016, 95/2018-други закон и 71/2021); Закон о заштити од буке у животној средини („Службени гласник РС, бр. 96/2021“); Закон о заштити ваздуха („Службени гласник РС, бр. 36/09, 10/13 и 26/21); Уредба о еколошкој мрежи („Службени гласник РС“, бр. 102/2010); Правилник о проглашењу и заштити строго заштићених и заштићених дивљих врста биљака, животиња и гљива („Службени гласник РС“, бр. 5/2010, 47/2011, 32/2016 и 98/2016); Правилник о начину складиштења, паковања и обележавања опасног отпада („Службени гласник РС“, бр. 92/2010 и 77/2021).

Планиране активности могу се реализовати под условима дефинисаним овим решењем.

Такса на захтев и такса на за решење, по Тар. бр. 1. и Тар. бр. 9 су наплаћене у складу са Законом о републичким административним таксама („Службени гласник РС“, бр. 43/2003, 51/2003-исправка, 61/2005, 101/2005-др. закон, 5/2009, 54/2009, 50/2011, 93/2012, 65/2013-др.закон, 83/2015, 112/2015, 113/2017, 3/2018-исправка, 95/2018, 86/2019, 90/2019-исправка, 144/2020 и Усклађени динарски износи из Тарифе републичких административних такси – 62/2021).

**Упутство о правном средству:** Против овог решења може се изјавити жалба Министарству заштите животне средине у року од 15 дана од дана пријема решења. Жалба се предаје Заводу за заштиту природе Србије уз доказ о уплати Републичке административне таксе у износу од 490,00 динара на текући рачун бр. 840-742221843-57, позив на број 59013 по моделу 97.

в.д. ДИРЕКТОРА

Марина Шибалић



Достављено:

- Подносиоцу захтева
- Архиви х 2

РЕПУБЛИКА СРБИЈА  
РЕПУБЛИЧКИ ГЕОДЕТСКИ ЗАВОД  
Служба за катастар непокретности Владимирци  
(назив унутрашње јединице)

Владимирци  
(седиште)

Број: 953-014-6072/2022

## КОПИЈА КАТАСТАРСКОГ ПЛАНА

К0 Прово

Катастарска парцела број 5523

Размера штампе 1: 56000



Напомена:

Датум и време издавања:

04.04.2022 12:05

Овлашћено лице:

М.П. \_\_\_\_\_



Република Србија  
Републички геодетски завод  
Геодетско-катастарски информациони систем

\* Број листа непокретности: 226

katastar.rgz.gov.rs/eKatastar | 01.04.2022. 13:26:19

## Подаци катастра непокретности

| Подаци о непокретности            | ba4ca1ed-0c2d-43e5-87c6-f5e9c417ec52 |
|-----------------------------------|--------------------------------------|
| Матични број општине:             | 70408                                |
| Општина:                          | ВЛАДИМИРЦИ                           |
| Матични број катастарске општине: | 709476                               |
| Катастарска општина:              | ПРОВО                                |
| Датум ажурности:                  | 31.03.2022. 15:01                    |
| Служба:                           | ВЛАДИМИРЦИ                           |
| Извор податка:                    | ВЛАДИМИРЦИ, ЈЕ                       |

### 1. Подаци о парцели - А лист

|                           |           |
|---------------------------|-----------|
| Потес / Улица:            | ПЛАНДИШТЕ |
| Број парцеле:             | 5523      |
| Површина m <sup>2</sup> : | 3827060   |
| Број листа непокретности: | 226       |

| Подаци о делу парцеле     |                 |
|---------------------------|-----------------|
| Број дела:                | 1               |
| Врста земљишта:           | ОСТАЛО ЗЕМЉИШТЕ |
| Култура:                  | РЕКА            |
| Површина m <sup>2</sup> : | 3827060         |

| Имаоци права на парцели - Б лист |                      |
|----------------------------------|----------------------|
| Назив:                           | РЕПУБЛИКА СРБИЈА     |
| Адреса:                          | БЕОГРАД, НЕМАЊИНА 11 |
| Врста права:                     | СВОЈИНА              |
| Облик својине:                   | ЈАВНА СВОЈИНА        |
| Удео:                            | 1/1                  |

| Терети на парцели - Г лист |  |
|----------------------------|--|
| *** Нема терета ***        |  |

| Напомена (терет парцела) |  |
|--------------------------|--|
| *** Нема напомене ***    |  |

\* Извод из базе података катастра непокретности.

**НАПОМЕНА:** Сходно члану 18. Закона о републичким административним таксама и члану 6. Уредбе о условима издавања извода из листа непокретности и листа вода из ГКИС-а, без накнаде се издаје извод из листа непокретности: органима, организацијама и институцијама Републике Србије, аутономних покрајина, односно јединица локалне самоуправе, организацијама обавезног социјалног осигурања, установама основаних од стране Републике Србије, аутономних покрајина, односно јединица локалне самоуправе, Црквама и верским заједницама, Црвеном крсту Србије, дипломатско-конзуларним представништвима страних држава, под условом узајамности, јавним бележницима и геодетским организацијама, и исти се дигитално преузимају преко сервисне магистрале државних органа и електронских сервиса РГЗ-а.



## **9. PODACI O MOGUĆIM TEŠKOĆAMA (tehnički nedostaci ili nepostojanje odgovarajućeg stručnog znanja i veština) na koje je naišao nosilac projekta.**

Nosilac Projekta je na osnovu urađene i odobrene Tehničke dokumentacije i Rešenja o vodnoj saglasnosti prethodne godine već obavljao navedenu delatnost na predmetnom pozajmištu. Činjenica je da nosilac Projekta nije imao pritužbi na rad i da je podneo Zahtev za odlučivanje o potrebi procene uticaja na životnu sredinu eksploatacije rečnog nanosa na predmetnoj lokaciji da je svestan značaja sa aspekta zaštite životne sredine.

Nosilac projekta, obzirom na delatnost, dobro je upoznat sa problematikom iz domena zaštite životne sredine tako da i to daje garanciju da će i planirane aktivnosti sprovesti na takav način da prouzrokuje najmanju moguću promenu u životnoj sredini, rizik po životnu sredinu i zdravlje ljudi.

## 10. UPITNIK uz zahtev za odlučivanje o potrebi procene uticaja na životnu sredinu

### KRATAK OPIS PROJEKTA

| Red. broj | P i t a n j e  | DA/NE<br>Kratak opis projekta?  | Da li će to imati značajne posledice ?<br>DA/NE zašto? |
|-----------|--|---|--|
| 1         | 2  | 3   | 4  |
| 1.        | Da li izvođenje, rad ili prestanak rada podrazumeva aktivnosti koje će prouzrokovati fizičke promene na lokaciji (topografije, korišćenja zemljišta, izmenu vodnih tela)?  | Da – produbljivanje dna rečnog korita   | Ne   |
| 2.        | Da li izvođenje ili rad projekta podrazumeva korišćenje prirodnih resursa kao što su zemljište, vode, materijali ili energija, posebno resursa koji nisu obnovljivi ili koji se teško obezbeđuju?  | Da – koristi se prirodni resurs- rečni pesak i šljunak, ali kao obnovljivi resurs i euro dizel gorivo | Ne   |
| 3.        | Da li projekat podrazumeva korišćenje, skladištenje, transport, rukovanje ili proizvodnju materija ili materijala koji mogu biti štetni po ljudsko zdravlje ili životnu sredinu ili koji mogu izazvati zabrinutost zbog postojećih ili potencijalnih rizika po ljudsko zdravlje? | Da – pri transportu tegljačima  | Ne   |
| 4.        | Da li će na projektu tokom izvođenja, rada ili po prestanku rada nastajati čvrsti otpad?   | Da  | Ne   |
| 5.        | Da li će na projektu dolaziti do ispuštanja zagađujućih materija ili bilo kakvih opasnih, otrovnih ili neprijatnih materija u vazduh?  | Da – gasovi produkti sagorevanja euro dizel goriva  | Ne   |
| 6.        | Da li će projekat prouzrokovati buku i vibracije, ispuštanje svetlosti, toplotne energije ili elektromagnetnih zračenja?   | Da – buka i vibracije se emituju od rada mehanizacije   | Ne   |
| 7.        | Da li projekat dovodi do rizika od kontaminacije zemljišta ili vode ispuštenim zagađujućim materijama na tlo ili površinske ili podzemne vode?   | Ne  | Ne   |
| 8.        | Da li će tokom izvođenja ili rada projekta postojati bilo kakav rizik od udesa koji može ugroziti ljudsko zdravlje ili životnu sredinu?  | Da – postoji potencijalni rizik zbog nepoštovanja tehnologije rada                                    | Da – curenje i prosipanje naftnih derivata             |
| 9.        | Da li će projekat dovesti do socijalnih promena, na primer u demografskom smislu?  | Ne  | Ne   |
| 10.       | Da li postoje bilo koji drugi faktori koje treba analizirati, kao što je razvoj koji će uslediti, koji bi mogli dovesti do posledica na životnu sredinu ili do kumulativnih uticaja sa drugim, postojećim ili planiranim aktivnostima na lokaciji?                               | Ne  | Ne   |
| 11.       | Da li ima područja na lokaciji ili u blizini lokacije, zaštićenih po međunarodnim ili domaćim propisima zbog svojih ekoloških, pejzažnih, kulturnih ili drugih vrednosti, koja mogu biti zahvaćena uticajima projekta?   | Ne  | Ne   |
| 12.       | Da li ima područja na lokaciji ili u blizini lokacije, važnih ili osetljivih zbog ekoloških razloga, na primer močvare, vodotoci ili druga vodna tela, planinska ili šumska područja, koja mogu biti zagađena izvođenjem projekta?   | Da – reka Sava  | Ne   |



*Zahtev za odlučivanje o potrebi procene uticaja na životnu sredine*

|     |  |    |    |
|-----|--|----|----|
| 13. | Da li ima područja na lokaciji ili u blizini lokacije koja koriste zaštićene, važne ili osetljive vrste faune ili flore, na primer za naseljavanje, leženje, odrastanje, odmaranje, prezimljavanje ili migraciju, a koja mogu biti zagađene realizacijom projekta? | Ne | Ne |
| 14. | Da li na lokaciji ili u blizini lokacije postoje površinske ili podzemne vode koje mogu biti zahvaćene uticajem projekta?  | Da | Ne |
| 15. | Da li na lokaciji ili u blizini lokacije postoje područja ili prirodni oblici visoke amijentalne vrednosti koji mogu biti zahvaćeni uticajem projekta?   | Ne | Ne |
| 16. | Da li na lokaciji ili u blizini lokacije postoje putni pravci ili objekti koji se koriste za rekreaciju ili drugi objekti koji mogu biti zahvaćeni uticajem projekta?  | Ne | Ne |
| 17. | Da li na lokaciji ili u blizini lokacije postoje transportni pravci koji mogu biti zagušeni ili koji prouzrokuju probleme po životnu sredinu, a koji mogu biti zahvaćeni uticajem projekta?  | Ne | Ne |
| 18. | Da li se projekat nalazi na lokaciji na kojoj će verovatno biti vidljiv velikom broju ljudi?   | Ne | Ne |
| 19. | Da li na lokaciji ili u blizini lokacije ima područja ili mesta od istorijskog ili kulturnog značaja koja mogu biti zahvaćena uticajem projekta?   | Ne | Ne |
| 20. | Da li se projekat nalazi na lokaciji u prethodno nerazvijenom području koje će zbog toga pretrpeti gubitak zelenih površina?   | Ne | Ne |

|     |  |                |    |
|-----|--|----------------|----|
| 21. | Da li se na lokaciji ili u blizini lokacije projekta koristi zemljište, na primer za kuće, vrtove, druge privatne namene, industrijske ili trgovačke aktivnosti, rekreaciju, kao javni otvoreni prostor, za javne objekte, poljoprivrednu proizvodnju, za šume, turizam, rudarske ili druge aktivnosti koje mogu biti zahvaćene uticajem projekta? | Da             | Ne |
| 22. | Da li za lokaciju i za okolinu lokacije postoje planovi za buduće korišćenje zemljišta koje može biti zahvaćeno uticajem projekta?   | Ne             | Ne |
| 23. | Da li na lokaciji ili u blizini lokacije postoje područja sa velikom gustom naseljenosti ili izgrađenosti koja mogu biti zahvaćena uticajem projekta?  | Ne             | Ne |
| 24. | Da li na lokaciji ili u blizini lokacije ima područja zauzetih specifičnim (osetljivim) korišćenjem zemljišta, na primer bolnice, škole, verski objekti, javni objekti koji mogu biti zahvaćeni uticajem projekta?   | Ne             | Ne |
| 25. | Da li na lokaciji ili u blizini lokacije ima područja sa važnim, visoko kvalitetnim ili retkim resursima (na primer podzemne vode, površinske vode, šume, poljoprivredna, ribolovna, lovna ili druga područja, zaštićena prirodna dobra, mineralne sirovine i dr.) koja mogu biti zahvaćena uticajem projekta?                                     | Da – reka Sava | Ne |

*Zahtev za odlučivanje o potrebi procene uticaja na životnu sredine*

|     |  |    |    |
|-----|--|----|----|
| 26. | Da li na lokaciji ili u blizini lokacije ima područja koja već trpe zagađenje, ili štetu na životnoj sredini (na primer, gde su postojeći pravni normativi životne sredine pređeni) koji mogu biti zahvaćeni uticajem projekta?  | Ne | Ne |
| 27. | Da li je lokacija projekta ugrožena zemljotresima, sleganjem zemljišta, klizištima, erozijom, poplavama ili povratnim klimatskim uslovima (na primer temperaturnim razlikama, maglom, jakim vetrovima) koje mogu dovesti do prouzrokovanja problema u životnoj sredini od strane projekta? | Da | Ne |

**UPITNIK uz zahtev za određivanje obima i sadržaja studije o  
proceni uticaja na životnu sredinu**

DEO I  
KARAKTERISTIKE PROJEKTA

| R. br.  | Pitanje  | DA/NE | Koje karakteristike okruženja Projekata mogu biti zahvaćene uticajem i kako?  | Da li posledice mogu biti značajne? Zašto? |
|---|--|-------|---|--|
| 1   | 2  | 3     | 4   | 5  |
| <b>1. Da li izvođenje, rad ili prestanak rada projekta podrazumeva aktivnosti koje će prouzrokovati fizičke promene na lokaciji (toplifikacije, korišćenje zemljišta, izmenu vodnih tela, itd)?</b> |  |       |   |  |
| 1.1   | Trajnu ili privremenu promenu korišćenja zemljišta, površinskog sloja ili topografije uključujući povećanje intenziteta korišćenja?                                  | Da    | Produbljuje se rečno korito reke Save   | Ne   |
| 1.2   | Raščišćavanje postojećeg zemljišta, vegetacije ili građevina?  | Ne    |   | Ne   |
| 1.3   | Nastanak novog vida korišćenja zemljišta?  | Ne    |   | Ne   |
| 1.4   | Prethodni radovi, npr. bušotine, ispitivanje zemljišta?  | Ne    |   | Ne   |
| 1.5   | Građevinski radovi?  | Da    | Izgradnje objekta u klasičnom smislu nema, bagerovanjem šljunka se vrši produbljivanje korita što pozitivno utiče na režim tečenja i plovnost | Ne   |
| 1.6   | Dovođenje lokacije u zadovoljavajuće stanje po prestanku projekta?   | Da    |   | Ne   |
| 1.7   | Privremene lokacije za građevinske radove ili stanovanje građevinskih radnika?   | Ne    |   | Ne   |
| 1.8   | Nadzemne građevine, konstrukcije ili zemljani radovi uključujući presecanje linearnih objekata, nasipanje ili iskope?  | Ne    |   | Ne   |
| 1.9   | Podzemni radovi uključujući radničke radove i kopanje tunela?  | Ne    |   | Ne   |
| 1.10  | Radovi na isušanju zemljišta?  | Ne    |   | Ne   |
| 1.11  | Izmuljivanje?  | Ne    |   | Ne   |
| 1.12  | Industrijski i zanatski proizvodni procesi?  | Ne    |   | Ne   |
| 1.13  | Objekti za skladištenje robe i materijala?   | Ne    |   | Ne   |
| 1.14  | Objekti za tretman ili odlaganje čvrstog otpada ili tečnih efluenata?  | Da    |   | Ne   |
| 1.15  | Objekti za dugoročni smeštaj pogonskih radnika?  | Ne    |   | Ne   |
| 1.16  | Novu put, železnica ili rečni transport tokom gradnje ili eksploatacije?   | Ne    |   | Ne   |
| 1.17  | Novi put železnica, vazdušni saobraćaj, vodni transport ili druga transportna infrastruktura, uključujući nove ili izmenjene pravce i stanice, luke, aerodrome, itd? | Ne    |   | Ne   |
| 1.18  | Zatvaranje ili skretanje postojećih transportnih pravaca ili infrastrukture koja vodi ka izmenama kretanja saobraćaja?   | Ne    |   | Ne   |
| 1.19  | Nove ili skrenute prenosne linije ili cevovodi?  | Ne    |   | Ne   |

*Zahtev za odlučivanje o potrebi procene uticaja na životnu sredine*

|  |  |    |  |                                |
|--|--|----|--|--------------------------------|
| 1.20   | Zaprečavanje, izgradnja brana, izgradnja propusta, regulacija ili duge promene u hidrologiji vodotoka ili akvifera?  | Ne |  | Ne                             |
| 1.21   | Prelazi preko vodotoka?  | Ne |  | Ne                             |
| 1.22   | Crpljenje ili trasver vode iz podzemnih ili površinskih izvora?  | Da |  | Ne                             |
| 1.23   | Promene u vodnim telima ili na površini zemljišta koje pogađaju odvodnjavanje ili oticanje?  | Ne |  | Ne                             |
| 1.24   | Prevoz personala ili materijala za gradnju, pogon ili potpuni prestanak?   | Ne |  | Ne                             |
| 1.25   | Dugoročni radovi na demontaži, potpunom prestanku ili obnavljanju rada?  | Ne |  | Ne                             |
| 1.26   | Tekuće aktovnosti tokom potpunog prestanka rada koje mogu imati uticaj na životnu sredinu?   | Ne |  | Ne                             |
| 1.27   | Priliv ljudi u podržje, privremen ili stalan?  | Ne |  | Ne                             |
| 1.28   | Uvođenje novih biljnih i životinjskih vrsta?   | Ne |  | Ne                             |
| 1.29   | Gubitak autohtonih vrsta ili genetske i biološke raznovrsnosti?  | Ne |  | Ne                             |
| 1.30   | Drugo  | Ne |  | Ne                             |
| <b>2. Da li će postavljanje ili pogon postrojenja u okviru projekta podrazumevati korišćenje prirodnih resursa kao što su zemljište, voda, materijali ili enerija, posebno onih resursa koji su neobnovljivi ili koji se teško obnavljaju?</b>                             |  |    |  |                                |
| 2.1  | Zemljište, posebno neizgrađeno ili poljoprivredno?   | Ne |  | Ne                             |
| 2.2  | Voda?  | Ne |  | Ne                             |
| 2.3  | Minerali?  | Da | Pesak i šljunak                              | Ne                             |
| 2.4  | Kamen, šljunak, pesak?   | Da | Osnovna sirovina                             | Ne                             |
| 2.5  | Šume i korišćenje drveta?  | Ne |  | Ne                             |
| 2.7  | Enerija, uključujući električnu i tečna oriva?   | Da | Euro dizel gorivo za rad mehanizacije        | Da – produkti izgaranja goriva |
| 2.8  | Drugi resursi?   | Ne |  | Ne                             |
| <b>3. Da li projekat podrazumeva korišćenje, skladištenje, transport, rukovanje ili proizvodnju materija ili materijala koji mogu biti štetni po ljudsko zdravlje ili životnu sredinu ili izazvati zabrinutost zbog postojećeg ili mogućeg rizika po ljudsko zdravlje?</b> |  |    |  |                                |
| 3.1  | Da li projekat podrazumeva korišćenje materija ili materijala koji su toksični ili opasni po ljudsko zdravlje ili životnu sredinu (flora, fauna, snabdevanje vodom)? | Ne |  | Ne                             |
| 3.2  | Da li će projekat izazvati promenu u pojavi bolesti ili uticati na prenosive bolesti (na primer, bolesti koje prenose insekti ili koje se prenose vodom)?            | Ne |  | Ne                             |
| 3.3  | Da li će projekat uticati na blagostanje stanovništva, pa primer, promenom uslova života?  |    | Pozitivno utiče na zapošljavanje manje broja | Ne                             |
| 3.4  | Da li postoje posebno ranjive grupe stanovnika koje mogu biti pogođene izvođenjem projekta, na primer, bolnički pacijenti, stari?                                    | Ne |  | Ne                             |
| 3.5  | Drugi izroci?  | Ne |  | Ne                             |
| <b>4. Da li će tokom izvođenja, rada ili konačnog prestanka rada nastajati čvrsti otpad?</b>   |  |    |  |                                |
| 4.1  | Jalovina, deponija uklonjenog površinskog sloja ili rudnički otpad?  | Ne |  | Ne                             |
| 4.2  | Gradski otpad ( iz stanova ili komercijalni  | Da | U toku rada postojaće komunalni              | Ne – evakuaciju vrši           |

|  |  |    |  |     |
|--|--|----|--|-----|
|  | otpad)?  |    | otpad vezan za broj zaposlenih   | JKP |
| 4.3  | Opasan ili toksični otpad (uključujući radio-aktivni otpad)?   | Ne |  | Ne  |
| 4.4  | Drugi industrijski procesni otpad?   | Ne |  | Ne  |
| 4.5  | Višak proizvoda?   | Ne |  | Ne  |
| 4.6  | Otpadni mulj ili drugi muljevi kao rezultat tretmana efluenta?   | Ne |  | Ne  |
| 4.7  | Građevinski otpad ili šut?   | Ne |  | Ne  |
| 4.8  | Suvišak mašina i opreme?   | Ne |  | Ne  |
| 4.9  | Kontaminirano tlo drugi material?  | Ne |  | Ne  |
| 4.10   | Poljoprivredni otpad?  | Ne |  | Ne  |
| 4.11   | Druga vrsta otpada?  | Ne |  | Ne  |
| <b>5. D li izvođenje projekta podrazumeva ispuštanje zagađujućih materija ili bilo kojih opasnih, toksičnih ili neprijatnih materija u vazduh?</b>                       |  |    |  |     |
| 5.1  | Emisije iz stacionarnih ili mobilnih izvora za sagorevanje fosilnih goriva?  | Da | Emisija gasova produkata sagorevanja goriva iz mobilnih izvora za vreme rada opreme  | Ne  |
| 5.2  | Emisije iz proizvodnih procesa?  | Da |  | Ne  |
| 5.3  | Emisije iz materijala kojima se rukuje uključujući skladištenje i transport?   | Ne |  | Ne  |
| 5.4  | Emisije iz građevinskih aktivnosti uključujući postrojenja i opremu?   | Ne |  | Ne  |
| 5.5  | Prašina ili neprijatni mirisi koji nastaju rukovanjem materijalima uključujući građevinske materijale, kanalizaciju i otpad? | Ne |  | Ne  |
| 5.6  | Emisije zbog spaljivanja otpada?   | Ne |  | Ne  |
| 5.7  | Emisije zbog spaljivanja otpada na otvorenom prostoru (na primer, isečeni material, građevinski ostaci)?                     | Ne |  | Ne  |
| 5.8  | Emisije drugih izvora?   | Ne |  | Ne  |
| <b>6. Da li izvođenje projekta podrazumeva prouzrokovanje buke i vibracija ili ispuštanje svetlosti, toplotne energije ili elektromagnetnog zračenja?</b>                |  |    |  |     |
| 6.1  | Zbog rada opreme, na primer, mašina, ventilacionih postrojenja, drobilica?   | Da | Buka i vibracije zbog rada mehanizacije  | Ne  |
| 6.2  | Iz industrijskih ili sličnih procesa?  | Ne |  | Ne  |
| 6.3  | Zbog građevinskih radova i uklanjanja građevinskih i drugih objekata?  | Ne |  | Ne  |
| 6.4  | Od eksplozija ili pobijanja šipova?  | Ne |  | Ne  |
| 6.5  | Od građevinskog ili pogonskog saobraćaja?  | Ne |  | Ne  |
| 6.6  | Iz sistema za osvetljenje ili sistema za hlađenje?   | Ne |  | Ne  |
| 6.7  | Iz izvora elektromagnetnog zračenja (podrazumevaju se efekti na najbližu osetljivu opremu kao i na ljude)?                   | Ne |  | Ne  |
| 6.8  | Iz drugih izvora?  | Ne |  | Ne  |
| <b>7. Da li izvođenje projekta vodi riziku zagađenja zemljišta ili voda zbog ispuštanja zagađujućih materija na tlo ili u kanalizaciju površinske ili podzemne vode?</b> |  |    |  |     |
| 7.1  | Zbog rukovanja, skladištenja, korišćenja ili curenja opasnih ili toksičnih materija?   | Da | Curenje hidrauličkih ulja usled akcidentnih pucanja hidrauličnih vodova u količini do 100 l, curenje pogonskih goriva usled loše zaptivenosti u količini do 2 l, curenje ulja za podmazivanje u količini do 1 l. | Ne  |
| 7.2  | Zbog ispuštanja kanalizacije ili drugih efluenata (tretiranih ili ne tretiranih) u vodu ili zemljište?                       | Ne |  | Ne  |
| 7.3  | Taloženjem zagađujućih materija ispuštenih   | Ne |  | Ne  |

|  |  |    |                              |    |
|--|--|----|------------------------------|----|
|  | u vazduh, u zemljište ili vodu?  |    |                              |    |
| 7.4  | Iz drugih izvora?  | Ne |                              | Ne |
| 7.5  | Postoji li dugoročni rizik zbog zagađujućih materija u životnoj sredini iz ovih izvora?  | Ne |                              | Ne |
| <b>8. Da li tokom izvođenja i rada projekta može nastati rizik od udesa koji mogu uticati na ljudsko zdravlje ili životnu sredinu?</b>   |  |    |                              |    |
| 8.1  | Od eksplozija, iscurivanja, vatre itd, tokom skladištenja, rukovanja, korišćenja ili proizvodnje opasnih ili toksičnih materija?   | Ne |                              | Ne |
| 8.2  | Zbog razloga koji su izvan granica uobičajene zaštite životne sredine, npr. zbog propusta u sistemu kontrole zagađenja?  | Ne |                              | Ne |
| 8.3  | Zbog drugih razloga?   | Ne |                              | Ne |
| 8.4  | Zbog prirodnih nepoda (npr. poplave, zemljotresi, klizišta, itd)?  | Da | Poplave                      | Ne |
| <b>9. Da li će projekat dovesti do socijalnih procena, na primer, u demografiji, tradicionalnom načinu života, zapošljavanju?</b>  |  |    |                              |    |
| 9.1  | Promene u obimu populacije, starosnom dobu, strukturi, socijalnim grupama?   | Ne |                              | Ne |
| 9.2  | Raseljavanje stanovnika ili rušenje kuća, naselja, javnih objekata u naseljima, npr. škola, bolnica, društvenih objekata?  | Ne |                              | Ne |
| 9.3  | Kroz doseljavanje novih stanovnika ili stvaranje novih zajednica?  | Ne |                              | Ne |
| 9.4  | Ispostavljanjem povećanih zahteva lokalnoj infrastrukturi ili službama, npr. stanovanje, obrazovanje, zdravstvena zaštita?   | Ne |                              | Ne |
| 9.5  | Otvaranje novih radnih mesta tokom gradnje ili eksploatacije ili prouzrokovanje gubitka radnih mesta sa posledicama po zaposlenost i ekonomiju?  | Da | Otvaranje novih radnih mesta | Ne |
| 9.6  | Drugi uzroci?  | Ne |                              | Ne |
| <b>10. Da li postoje drugi faktori koje treba razmotriti, kao što je dalji razvoj koji može voditi posledicama po životnu sredinu ili kumulativni uticaj sa drugim postojećim ili planiranim aktivnostima na lokaciji?</b> |  |    |                              |    |
| 10.1   | Da li će projekat dovesti do pritiska za daljim razvojem koji može imati značajan uticaj na životnu sredinu, npr. povećano naseljavanje, nove puteve, nov razvoj pratećih industrijskih kapaciteta ili javnih službi, itd?   | Ne |                              | Ne |
| 10.2   | Da li će projekat dovesti do razvoja pratećih objekata, pomoćnog razvoja ili razvoja podstaknutog projektom koji može imati uticaj na životnu sredinu, npr. prateće infrastrukture (putevi, snabdevanje električnom energijom, čvrsti otpad ili tretman otpadnih voda, itd), razvoj naselja, ekstraktivne industrije, snabdevanje i dr.? | Ne |                              | Ne |
| 10.3   | Da li će projekat dovesti do naknadnog korišćenja lokacije koje će imati uticaj na životnu sredinu?  | Ne |                              | Ne |
| 10.4   | Da li će projekat omogućiti u budućnosti razvoj po istom modelu?   | Da |                              | Ne |
| 10.5   | Da li će projekat imati kumulativne efekte zbog blizine drugih postojećih ili planiranih projekata sa sličnim efektima?  | Da |                              | Ne |

**DEO II**

**Karakteristike šireg područja na kome se planira realizacija projekta**

Za svaku karakteristiku projekta navedenu u nastavku, treba razmotriti da li neka od nabrojanih komponenata životne sredine može biti zahvaćena uticajem projekta.

|  |   |    |
|--|---|----|
| <b>Pitanje: Da li postoje karakteristike životne sredine na lokaciji ili u okolini lokacije projekta koje mogu biti zahvaćene uticajem projekta:</b>   |   |    |
| 1) područja zaštićena međunarodnim, nacionalnim ili lokalnim propisima, zbog svojih prirodnih, pejzažnih, kulturnih ili drugih vrednosti, koje mogu biti zahvaćene uticajem projekta;            | Predmetni projekat se nalazi na lokaciji koja obuhvata deo zemljišta od 9.06 ha kat. parcele br. 5523 K.O. Provo, . Obzirom na dostupne tehnike i godišnji obim, aktivnosti (15.861,00m <sup>3</sup> ) projekta ne utiču značajno na životnu sredinu. | Ne |
| 2) druga područja važna ili osetljiva zbog svoje ekologije, npr. močvarna područja, vodotoci ili druga vodna tela, planinska područja, šume, i šumsko zemljište;                                 | Ne  | Ne |
| 3) područja koja koriste zaštićene, važne ili osetljive vrste flore i faune, npr. za rast i razvoj, razmnožavanje, odmor, preživljavanje, migraciju, koje mogu biti zahvaćene uticajem projekta; | Ne – uticaji su lokalni   | Ne |
| 4) unutrašnje, površinske i podzemne vode;   | Da  | Ne |
| 5) zaštićena prirodna dobra;   | Ne  | Ne |
| 6) pravci ili objekti koji se koriste za javni pristup rekreacionim i drugim objektima;  | Ne  | Ne |
| 7) saobraćajni pravci podložni zagušenjima ili koji mogu prouzrokovati probleme životnoj sredini;  | Ne  | Ne |
| 8) područja na kojima se nalaze nepokretna kulturna dobra;   | Ne  | Ne |
| <b>Pitanje: da li se projekat nalazi na lokaciji na kojoj će verovatno biti vidljiv mnogim ljudima</b>   |   |    |
|  | Da. Projekat se nalazi u koritu reke Save, tako da se može reći da će projekat biti vidljiv mnogim ljudima.   | Ne |
| <b>Pitanje: da li se projekat nalazi na prethodno neizgrađenoj lokaciji, na kojoj će doći do gubitka zelenih površina</b>  |   |    |
|  | Ne  | Ne |
| <b>Pitanje: da li se na lokaciji projekta ili u okolini zemljišta koje će biti zahvaćeno lokacijom projekta koristi za određene privatne ili javne namene</b>                                    |   |    |
| 1) kuće, bašte, druga privatna imovina;  | Ne  | Ne |
| 2) industrija;   | Ne  | Ne |
| 3) trgovina;   | Ne  | Ne |
| 4) rekreacija;   | Ne  | Ne |
| 5) javni otvoreni prostori;  | Ne  | Ne |
| 6) javni objekti;  | Ne  | Ne |
| 7) poljoprivreda;  | Ne  | Ne |
| 8) šumarstvo;  | Ne  | Ne |
| 9) turizam   | Ne  | Ne |
| 10) rudnici i kamenolomi i dr.   | Da  | Ne |
| <b>Pitanje: da li postoje planovi za buduće korišćenje zemljišta na lokaciji ili u okolini koje bi moglo biti zahvaćeno uticajem projekta</b>  |   |    |
|  | Ne  | Ne |
| <b>Pitanje: da li postoje područja na lokaciji ili u okolini koja su gusto naseljena, koja bi mogla biti zahvaćena uticajem projekta</b>   |   |    |
|  | Ne  | Ne |
| <b>Pitanje: da li postoje područja osetljivog korišćenja zemljišta na lokaciji ili u okolini, koja mogu biti zahvaćena uticajem projekta:</b>  |   |    |
| a. bolnice;  | Ne  | Ne |
| b. škole;  | Ne  | Ne |
| c. verski objekti;   | Ne  | Ne |

|  |  |    |
|--|--|----|
| d. javni objekti?  | Ne   | Ne |
| <b>Pitanje: da li postoje područja na lokaciji ili u okolini sa važnim, visokokvalitetnim ili nedovoljnim resursima, koji bi mogli biti zahvaćeni uticajem projekta:</b>   |  |    |
| 1) podzemne vode;  | Da   | Ne |
| 2) površinske vode;  | Da   | Ne |
| 3) šume;   | Ne   | Ne |
| 4) poljoprivredno zemljište;   | Ne   | Ne |
| 5) ribolovno područje;   | Ne   | Ne |
| 6) turističko područje;  | Ne   | Ne |
| 7) mineralne sirovine;   | Ne – na lokaciji i okolini lokacije osim rečnog peska i šljunka nisu registrovana područja sa važnim, visokokvalitetnim ili nedovoljnim resursima koji bi mogli i zahvaćeni Projektom. | Ne |
| <b>Pitanje: da li na lokaciji projekta ili u okolini ima područja koja već trpe zaadenje ili štetu na životnoj sredini, npr. tamo gde su postojeći pravni standardi životne sredine premašeni, koja mogu biti zahvaćena uticajem projekta</b>  |  |    |
|  | Ne   | Ne |
| <b>Pitanje: da li postoji mogućnost da lokacija projekta bude pogođena zemljotresom, sleganjem, klizanjem, erozijom, poplavama ili ekstremnim klimatskim uslovima, kao na primer, temperaturnim razlikama, maglama, jakim vetrovima, koji mogu dovesti do toga da projekat prouzrokuje probleme životnoj sredini</b> |  |    |
|  | Da   | Ne |
| <b>Pitanje: da li je verovatno da će ispuštanja projekta imati posledice po kvalitet činilaca životne sredine:</b>   |  |    |
| 1) klimatskih, uključujući mikroklimu i šire klimatske uslove;   | Ne   | Ne |
| 2) hidroloških-npr. količine, proticaj ili nivo podzemnih voda i voda u rekama i jezerima;   | Da-proticaj  | Ne |
| 3) pedoloških-npr. količina, dubina, vlažnost;   | Ne   | Ne |
| 4) geomorfoloških-npr. stabilnost ili erozivnost   | Ne   | Ne |
| <b>Pitanje: da li je verovatno da će projekat uticati na dostupnost ili dovoljnost resursa, lokalni ili globalno:</b>  |  |    |
| 1) fosilnih goriva;  | Ne   | Ne |
| 2) voda;   | Ne   | Ne |
| 3) mineralne sirovine, kamen, pesak, šljunak;  | Ne   | Ne |
| 4) drvo;   | Ne   | Ne |
| 5) drugih neobnovljivih resursa;   | Ne   | Ne |
| 6) infrastrukturnih kapaciteta na lokaciji – voda, kanalizacija, proizvodnja i prenos električne energije, telekomunikacija, putevi, odlaganje otpada, železnica;  | Ne   | Ne |
| <b>Pitanje: da li postoji verovatnoća da projekat utiče na ljudsko zdravlje i blagostanje zajednice:</b>   |  |    |
| 1) kvalitet ili toksičnost vazduha, vode, prehrambenih proizvoda i drugih proizvoda za ljudsku potrošnju;  | Ne   | Ne |
| 2) stopu bolesti i smrtnosti pojedinca, zajednice ili populacije zbog izloženosti zagađenju;   | Ne   | Ne |
| 3) pojavu ili raspoređenost prenosioca bolesti, uključujući insekte;   | Ne   | Ne |
| 4) ugroženost pojedinaca, zajednica ili populacije bolestima;  | Ne   | Ne |
| 5) osećanje lične sigurnosti pojedinaca;   | Ne   | Ne |
| 6) koheziju i identitet zajednice;   | Ne   | Ne |
| 7) kulturni identitet i zajedništvo;   | Ne   | Ne |
| 8) prava manjina;  | Ne   | Ne |
| 9) uslove stanovanja;  | Ne   | Ne |
| 10) zaposlenost i kvalitet zaposlenja;   | Da   | Ne |
| 11) ekonomske uslove;  | Da   | Ne |